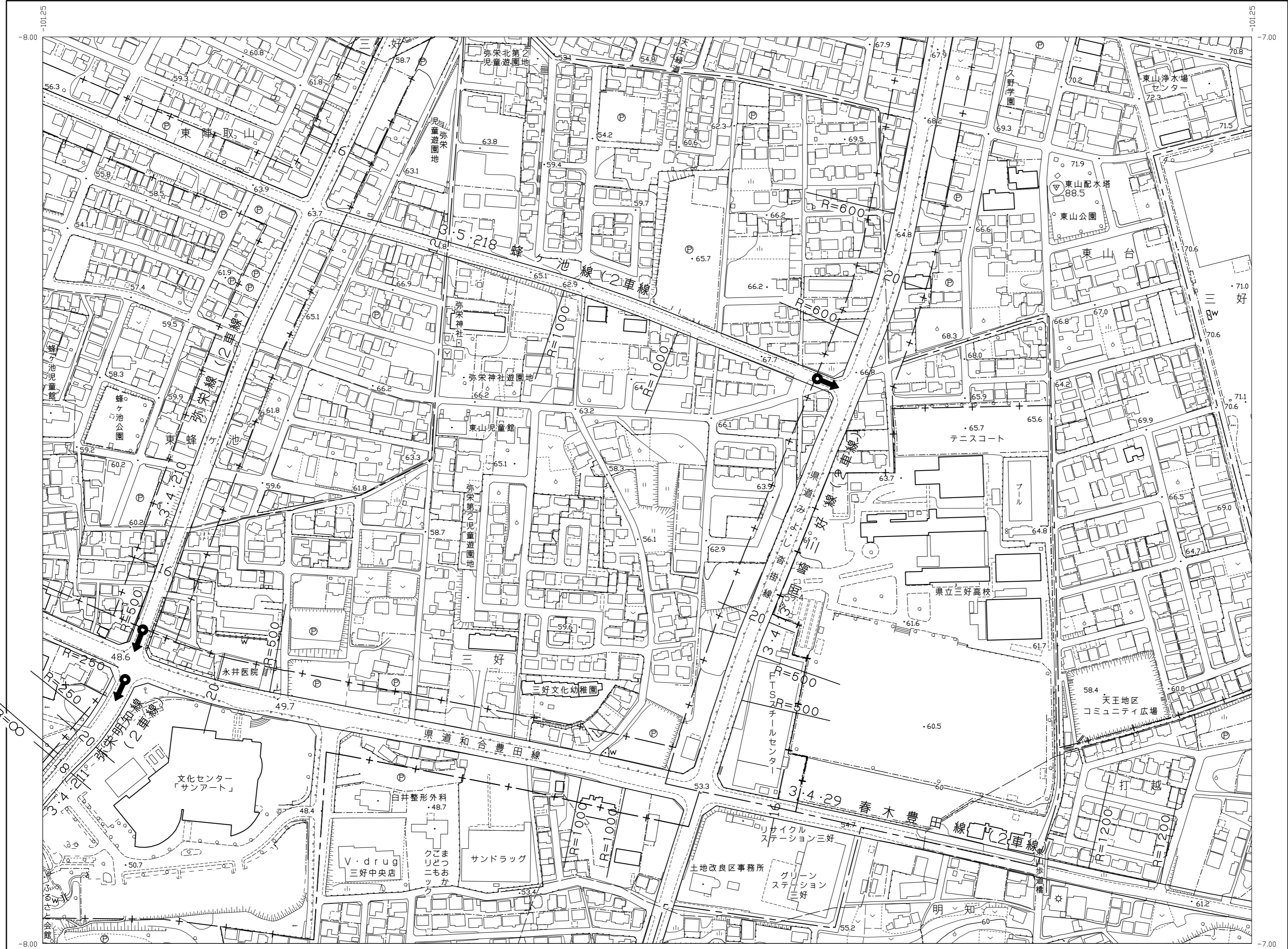
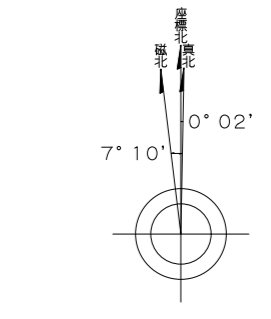


1:2,500 みよし市都市計画図 14-3

(街路図)

13-2	14-1	14-2
13-4	14-3	14-4
17-2	18-1	18-2

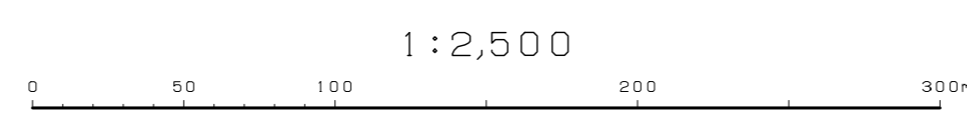


- 記号
- |        |        |       |
|--------|--------|-------|
| 普通建物   | ▲37.2  | 三角点   |
| 整った建物  | ▲14.8  | 水準点   |
| 普通無堂舎  | ▲25.6  | 電子水準点 |
| 整った無堂舎 | ▲25.62 | 電子水準点 |
|        | ▲18.7  | 電子水準点 |
|        | ▲25.6  | 電子水準点 |
|        | ▲25.62 | 電子水準点 |
|        | ▲25.62 | 電子水準点 |
|        | ▲25.62 | 電子水準点 |
- 
- |     |     |     |
|-----|-----|-----|
| 田   | 果樹園 | 住宅地 |
| 畑   | 芝地  | 広場  |
| ざら  | 荒地  | しめ縄 |
| バナン | 計画  | のし  |
| プル  | 森林  | 竹林  |
| 茶   | 竹林  | 用地  |
| 茶   | 竹林  | 用地  |
- 
- |    |    |     |
|----|----|-----|
| 大  | 一般 | 調整池 |
| 小  | 一般 | 調整池 |
| 地上 | 橋  | 架橋  |
| 空間 | 架橋 | 架橋  |
|    | 埋設 | 埋設  |
|    | 埋設 | 埋設  |

株式会社 パスコ 調製

平成15年10月作成  
 平成17年3月一部修正  
 平成21年3月修正  
 平成22年12月一部修正  
 平成23年3月一部修正  
 平成24年3月一部修正

平成26年3月一部修正  
 平成28年3月修正  
 平成31年3月一部修正



この測量成果は、国土測院長の助成を受けて得たものである。  
 (測量番号) 平30部測第168号

みよし市