9-4	10-3	10-4
13-2	14-1	14-2
13-4	14-3	14-4

1:2,500 みよし市都市計画図 14−1

（街路図）

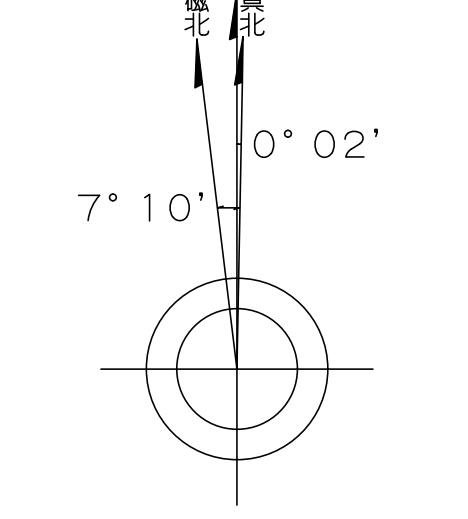
座標北
磁北
真北
0° 02'
7° 10'

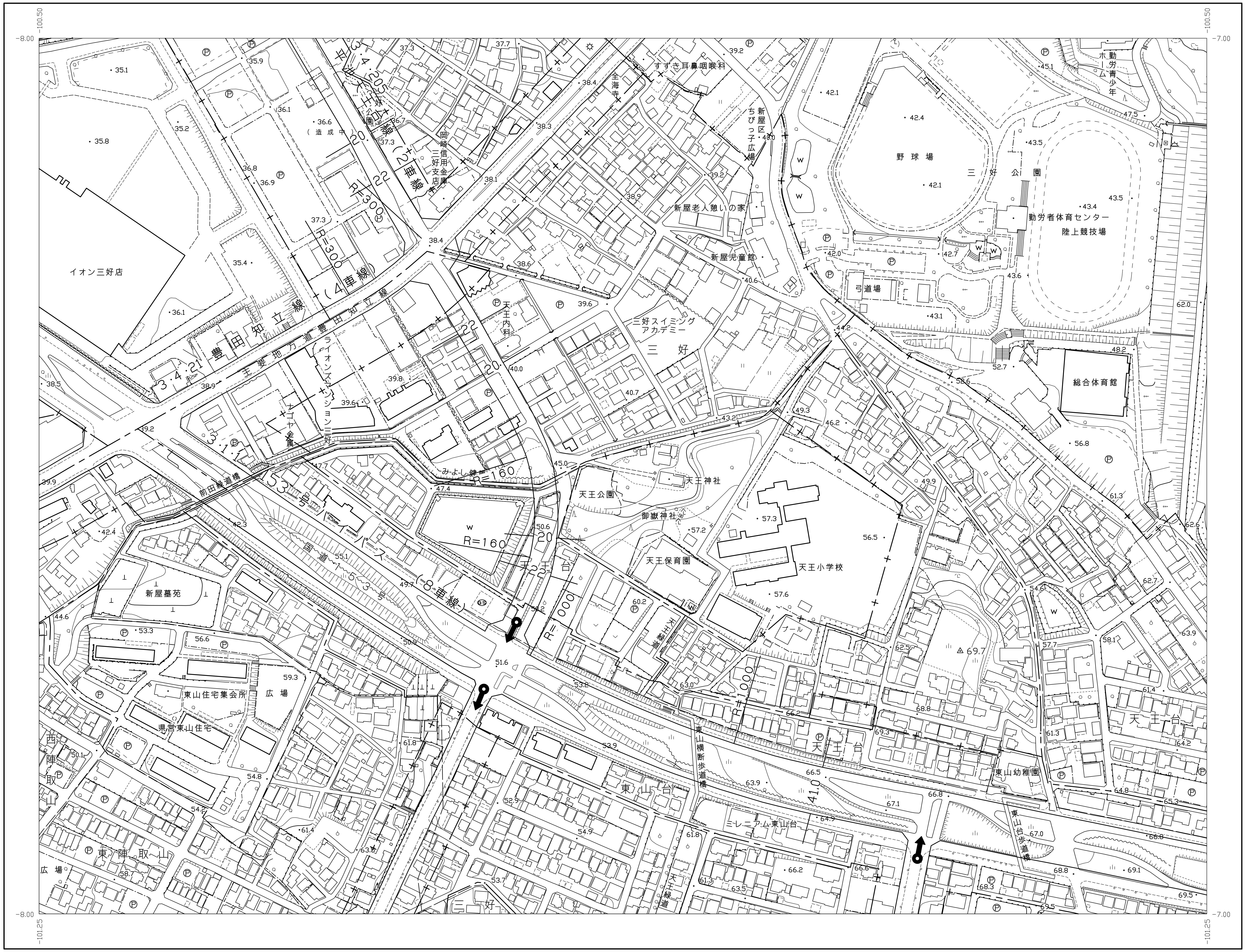
-100.50
-8.00
-7.00
-101.25
イオン三好店
3・4・21 豊田知立線
主要地方道豊田知立線
（4車線）
3・4・205 天王山線（2車線）
R=300
岡崎信用金庫三好支店
全海寺
すずき耳鼻咽喉科
新屋区ちびっ子広場
新屋老人憩いの家
新屋児童館
三好スイミングアカデミー
三好
天王内科
ライオンズマンション三好
ナゴヤ会館
3・1・1
前田緑道線
みよし緑道
R=160
3・3・53 号バイパス（8車線）
国道153号
天王神社
天王公園
御嶽神社
天王保育園
天王小学校
プール
天王台
R=1000
天王緑道
新屋墓苑
東山住宅集会所
広場
県営東山住宅
西陣取山
東陣取山
東山台
東山横断歩道橋
ミレニアム東山台
東山幼稚園
東山台歩道橋
野球場
三好公園
勤労者体育センター
陸上競技場
弓道場
総合体育館
勤労青少年ホーム
69.7

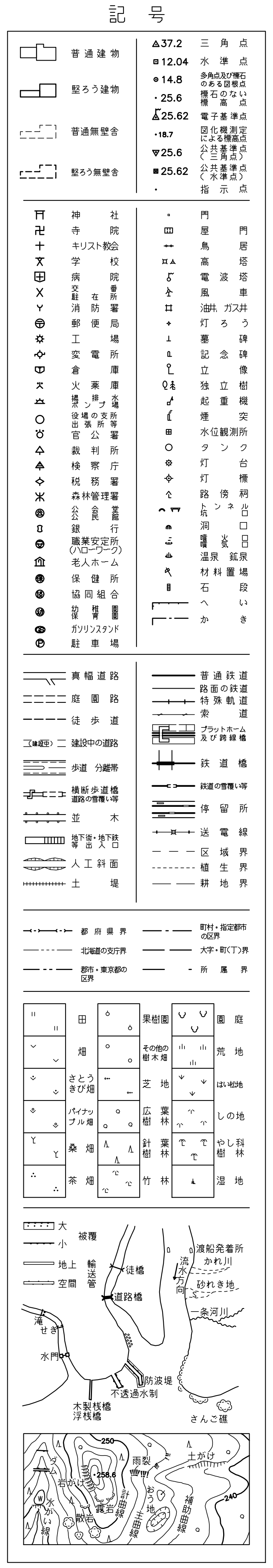
記号
普通建物
堅ろう建物
普通無壁舎
堅ろう無壁舎
37.2 三角点
12.04 水準点
14.8 多角点及び標石のある図根点
25.6 標石のない標高点
25.62 電子基準点
18.7 図化機測定による標高点
25.6 公共基準点（三角点）
25.62 公共基準点（水準点）
指示点
神社
寺院
キリスト教会
学校
病院
交番 駐在所
消防署
郵便局
工場
変電所
倉庫
火薬庫
揚排水ポンプ場
役場の支所出張所等
官公署
裁判所
検察庁
税務署
森林管理署
公会堂 公民館
銀行
職業安定所（ハローワーク）
老人ホーム
保健所
協同組合
幼稚園 保育園
ガソリンスタンド
駐車場
門
屋門
鳥居
高塔
電波塔
風車
油井、ガス井
灯ろう
墓碑
記念碑
立像
独立樹
起重機
煙突
水位観測所
タンク
灯台
灯標
路傍祠
トンネル 坑口
洞口
噴火口 噴気口
温泉 鉱泉
材料置場
石段
へい
かき
真幅道路
庭園路
徒歩道
建設中の道路
歩道 分離帯
横断歩道橋 道路の雪覆い等
並木
地下街・地下鉄等出入口
人工斜面
土堤
普通鉄道
路面の鉄道
特殊軌道
索道
プラットホーム及び跨線橋
鉄道橋
鉄道の雪覆い等
停留所
送電線
区域界
植生界
耕地界
都府県界
北海道の支庁界
郡市・東京都の区界
町村・指定都市の区界
大字・町（丁）界
所属界
田
畑
さとうきび畑
パイナップル畑
桑畑
茶畑
果樹園
その他の樹木畑
芝地
広葉樹林
針葉樹林
竹林
庭園
荒地
はい松地
しの地
やし科樹林
湿地
大
小
被覆
地上
空間
輸送管
徒橋
道路橋
滝
せき
水門
木製桟橋 浮桟橋
不透過水制
防波堤
渡船発着所
かれ川
流水方向
砂れき地
一条河川
さんご礁
250
258.6
240
ダム
岩がけ
雨裂
土がけ
水がい線
散岩
露岩
計曲線
主曲線
おう地
補助曲線

みよし市

株式会社 パスコ 調製

平成１５年１０月作成
平成１７年３月一部修正
平成２１年３月修正
平成２２年１２月一部修正
平成２３年３月一部修正
平成２４年３月一部修正
平成２６年３月一部修正
平成２８年３月修正
平成３１年３月一部修正
令和４年３月一部修正

1:2,500

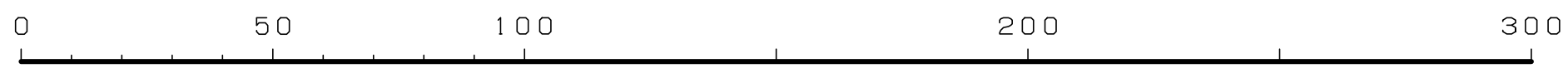
0
50
100
200
300m

「この測量成果は、国土地理院長の助言を受けて得たものである。
（助言番号） 令３部公第１１５号」