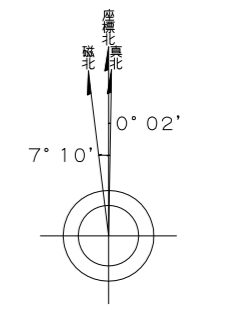
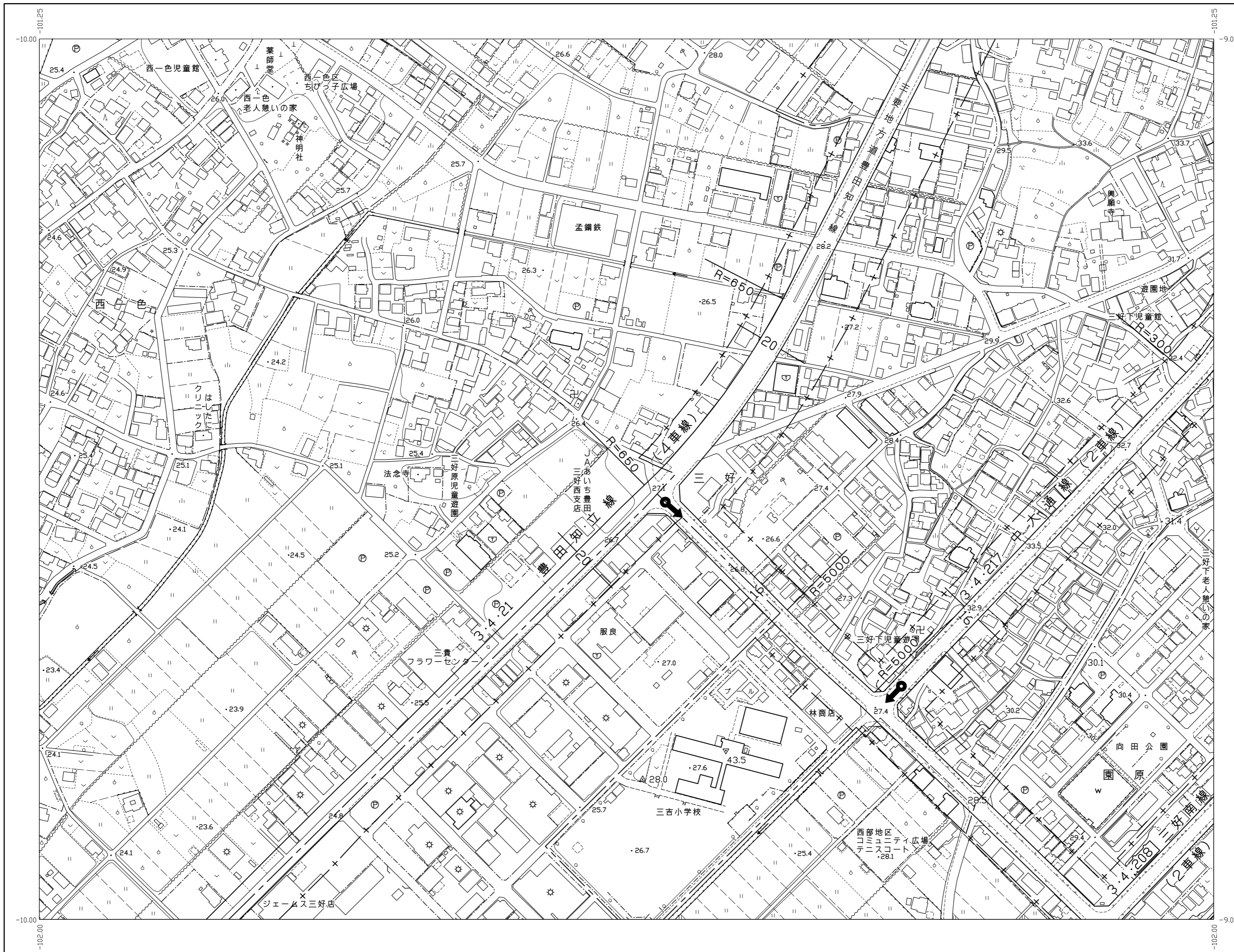


1:2,500 みよし市都市計画図 13-3

(街路図)

12-2	13-1	13-2
12-4	13-3	13-4
16-2	17-1	17-2



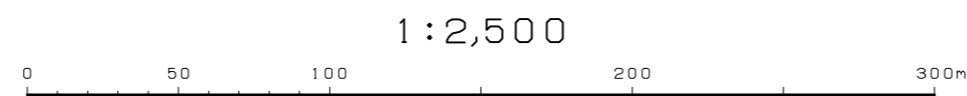
記号 (Legend)

This block contains the legend for the street plan map, detailing symbols for various features:

- 建築物** (Buildings): Symbols for general buildings, specific types like schools and churches, and open spaces like playgrounds.
- 道路** (Streets): Symbols for different types of roads such as main roads, side roads, and pedestrian paths.
- 境界線** (Boundaries): Symbols for various types of boundaries, including city limits, neighborhood boundaries, and individual property lines.
- 地形** (Topography): Symbols for contour lines and water bodies.
- その他** (Other): Symbols for utility poles, bus stops, and other infrastructure.

株式会社 パスコ 調製

平成15年10月作成
 平成17年3月一部修正
 平成21年3月修正
 平成22年12月一部修正
 平成23年3月一部修正
 平成24年3月一部修正
 平成26年3月一部修正
 平成28年3月修正



「この測量成果は、国土地理院長の助言を受けて得たものである。(調査番号) 平27第030号」

みよし市