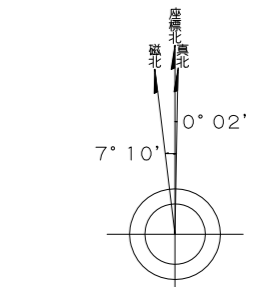
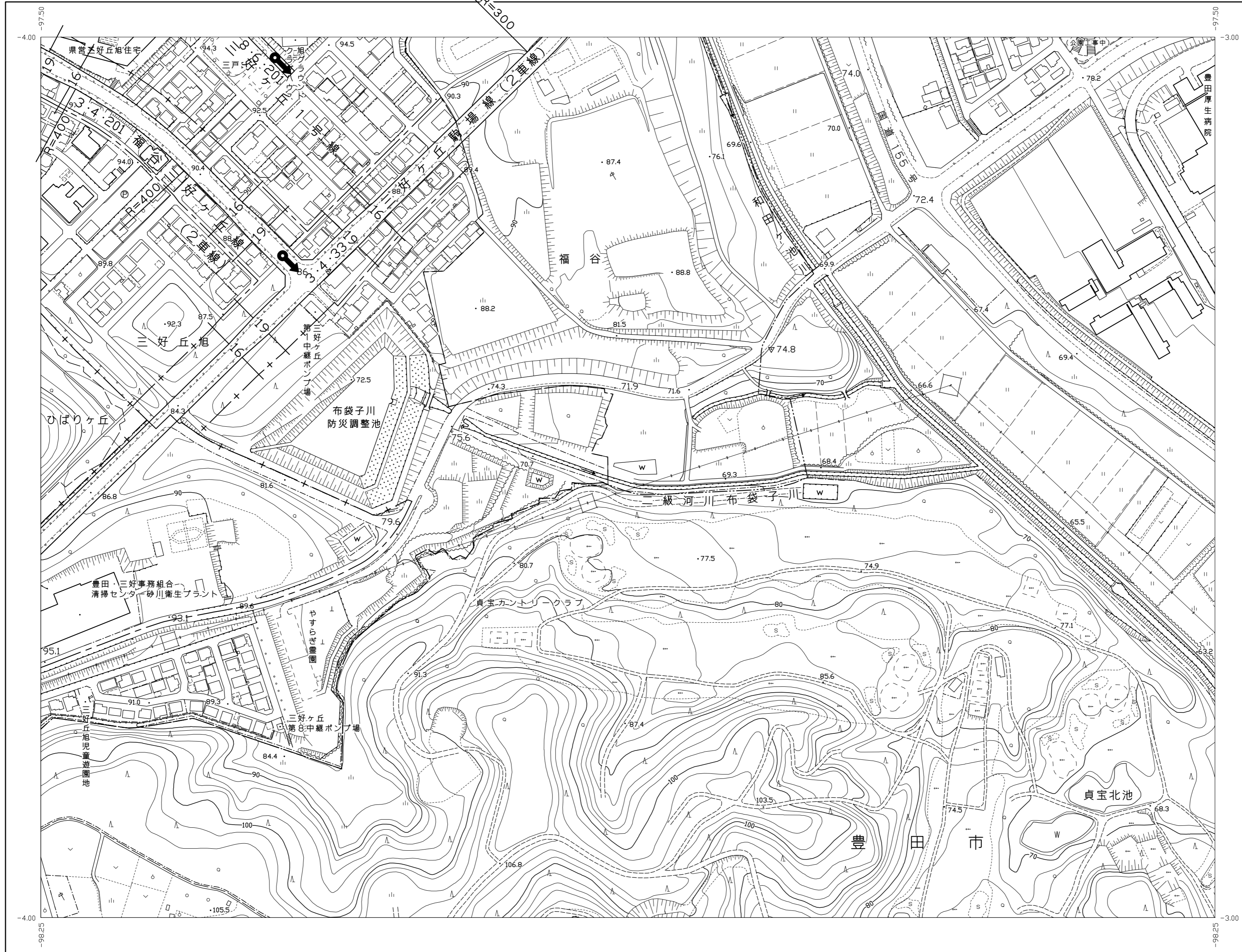


4-4	5-3	
7-2	8-1	
7-4		

1:2,500 みよし市都市計画図 8-1

(街路図)



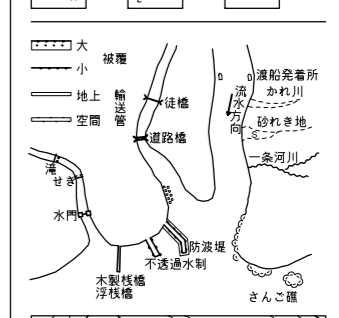
記号

△37.2	三角点
■12.04	水準点
●14.8	多角点
●25.6	標石のない電柱の位置
▲25.62	電子基準点
●18.7	国土地理院認定の公共測量点
■25.6	公共測量点
●	電子基準点

行	神	社	門	門
十	学	院	庭	庭
大	校	一	庭	庭
文	院	庭	庭	庭
田	院	庭	庭	庭
X	院	庭	庭	庭
Y	院	庭	庭	庭
○	院	庭	庭	庭
◇	院	庭	庭	庭
△	院	庭	庭	庭
×	院	庭	庭	庭
△	院	庭	庭	庭
○	院	庭	庭	庭
◇	院	庭	庭	庭
△	院	庭	庭	庭
×	院	庭	庭	庭
△	院	庭	庭	庭
○	院	庭	庭	庭
◇	院	庭	庭	庭
△	院	庭	庭	庭
×	院	庭	庭	庭

〰〰〰	普通道路
〰〰〰	特殊道路
〰〰〰	歩道
〰〰〰	歩道橋
〰〰〰	橋
〰〰〰	用水
〰〰〰	堤防
〰〰〰	人工斜面
〰〰〰	土堤
〰〰〰	普通道路
〰〰〰	特殊道路
〰〰〰	歩道
〰〰〰	歩道橋
〰〰〰	橋
〰〰〰	用水
〰〰〰	堤防
〰〰〰	人工斜面
〰〰〰	土堤

田	田	田	田	田	田
畑	畑	畑	畑	畑	畑
山地	山地	山地	山地	山地	山地
住宅地	住宅地	住宅地	住宅地	住宅地	住宅地
商業地	商業地	商業地	商業地	商業地	商業地
工業地	工業地	工業地	工業地	工業地	工業地
公園地	公園地	公園地	公園地	公園地	公園地
緑地	緑地	緑地	緑地	緑地	緑地
水田	水田	水田	水田	水田	水田
畑	畑	畑	畑	畑	畑



みよし市

株式会社 パスコ 調製

- 平成15年10月作成
- 平成17年3月一部修正
- 平成21年3月修正
- 平成22年12月一部修正
- 平成23年3月一部修正
- 平成24年3月一部修正

- 平成26年3月一部修正
- 平成28年3月修正

1:2,500



この測量成果は、国土地理院長の勧告を受けて得たものである。
〔測量番号〕平27部公測00号