

# 第30回三好いいじゃんまつり

開催日時 令和6(2024)年8月17日(土) 午後5時～午後9時

開催場所 三好稲荷閣周辺道路

主 催 みよし市・みよし市観光協会

主 管 いいじゃんまつり実行委員会

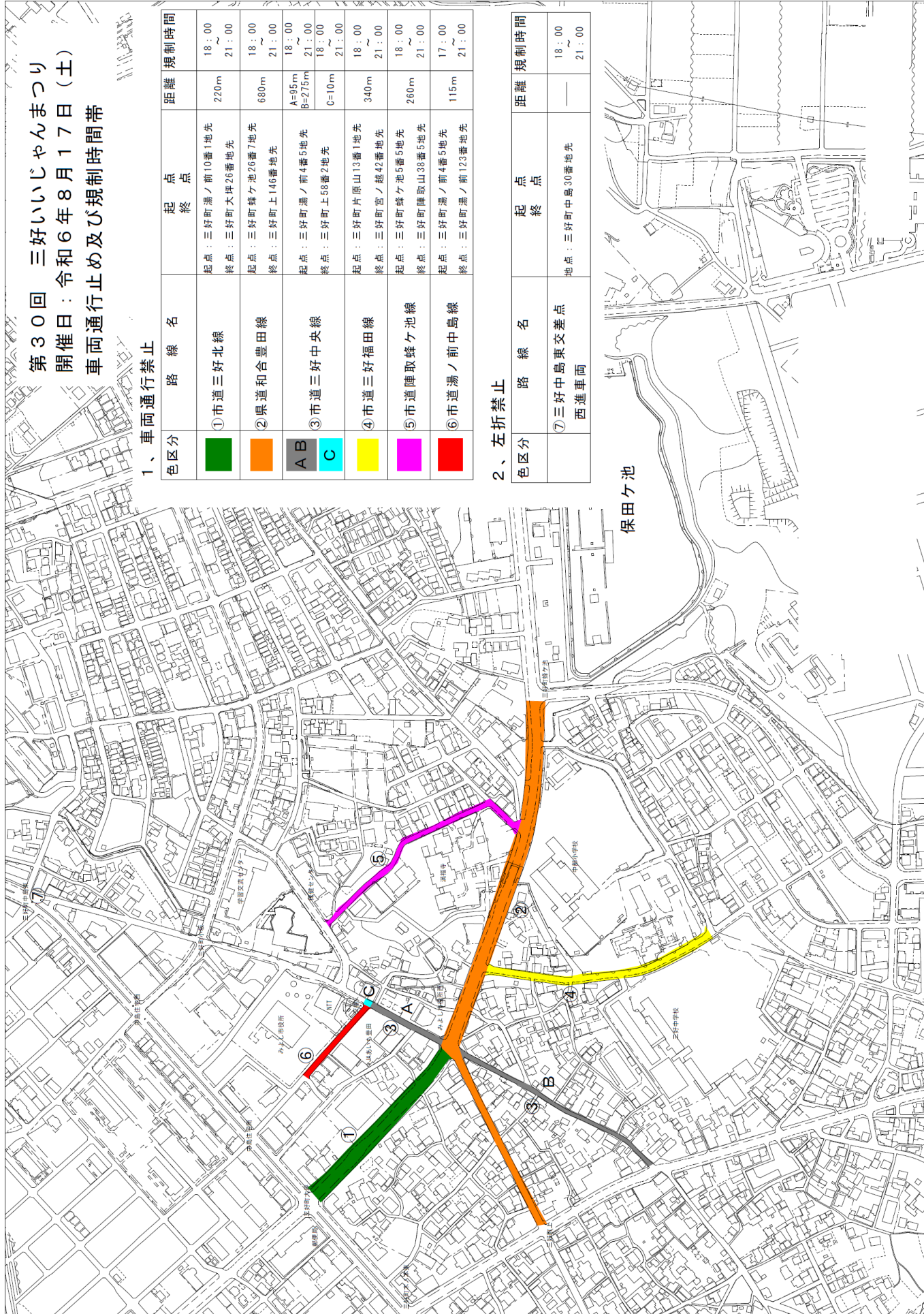
第30回 三好いいじやんまつり  
 開催日：令和6年8月17日（土）  
 車両通行止め及び規制時間帯

1、車両通行禁止

色区分	路線名	起 点 終 点	距離	規制時間
①	市道三好北線	起点：三好町湯ノ前10番1地先 終点：三好町大坪26番地先	220m	18：00 21：00
②	県道合豊田線	起点：三好町蜂ヶ池26番7地先 終点：三好町上146番地先	680m	18：00 21：00
A B	③市道三好中央線	起点：三好町湯ノ前4番5地先 終点：三好町上58番2地先	A=95m B=275m	18：00 21：00
C		終点：三好町上58番2地先	C=10m	18：00 21：00
④	市道三好福田線	起点：三好町片原山13番1地先 終点：三好町宮ノ越42番地先	340m	18：00 21：00
⑤	市道陣取蜂ヶ池線	起点：三好町蜂ヶ池5番5地先 終点：三好町陣取山38番5地先	260m	18：00 21：00
⑥	市道湯ノ前中島線	起点：三好町湯ノ前4番5地先 終点：三好町湯ノ前123番地先	115m	17：00 21：00

2、左折禁止

色区分	路線名	起 点 終 点	距離	規制時間
⑦	三好中島東交差点 西進車両	地点：三好町中島30番地先	—	18：00 21：00



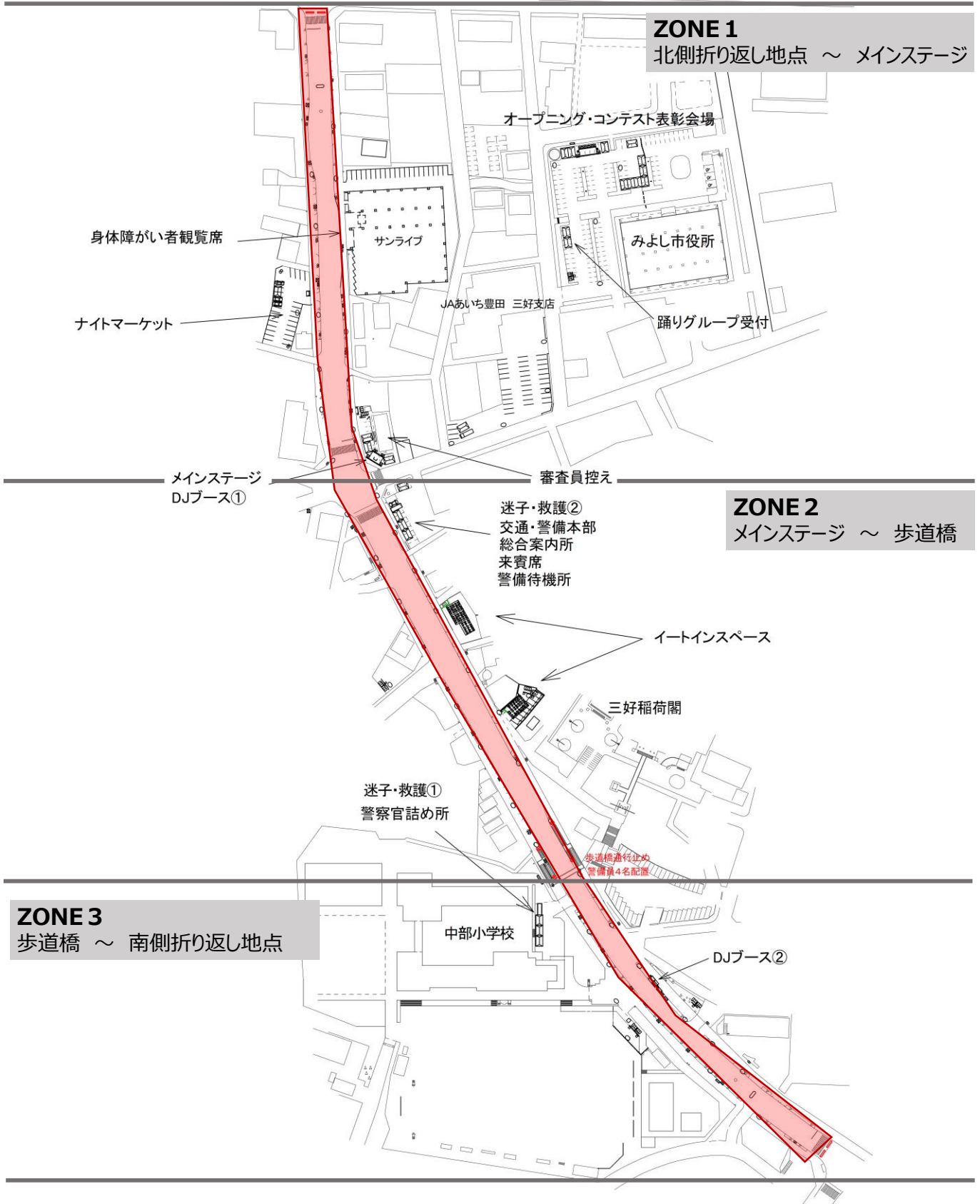
# 全体レイアウト





# 全体レイアウト(ZONE区分け)

三好郵便局



保田ヶ池センター



# 『ZONE 1』レイアウト

## ZONE 1 (市道三好北線)

北側折り返し地点 ~ メインステージ



イベント拠点	名称	場所	役割
	オープニング・コンテスト表彰会場	みよし市役所 駐車場	・オープニングアトラクションおよび「踊りおもしろコンテスト」の表彰会場
	踊りグループ受付	みよし市役所 駐車場	・踊りグループの受付、衣装等確認
	身体障がい者観覧席	サンライブ前	・身体障がい者用の観覧席
	ナイトマーケット	SPORTS SHOP KIMURA横駐車場	・露店およびポディシール配布会場
	審査員結果集計所	Ito+CAGO	・審査結果の集計場所
メインステージ/DJブース①	Ito+CAGO駐車場	・ラジオパーソナリティによる実況ブース	

トイレ	場所	仕様
	みよし市役所	市役所内トイレ
	みよし市役所 駐車場	仮設トイレ(男性：兼用1台、小用1台) (女性：洋式2台) (手洗い器：1台)
	サンライブ	サンライブ内トイレ
T+CAGO 駐車場	仮設トイレ(男性：兼用1台、小用2台) (女性：兼用1台、洋式3台) (手洗い器：2台)	

その他	名称	場所	役割
	身体障がい者駐車場	サンライブ 駐車場	・身体障がい者専及び送迎者用の駐車場

# 『ZONE 2』レイアウト

## ZONE 2 (県道和合豊田線)

### メインステージ ~ 歩道橋



イベント拠点	名称	場所	役割
	迷子・救護②	ユニットハラダヤ駐車場	・迷子及び救護発生時対応のプレハブ
	交通・警備本部	ユニットハラダヤ駐車場	・交通管理及び警備指示
	総合案内所	ユニットハラダヤ駐車場	・来場者及び踊りグループの総合案内
	来賓席	ユニットハラダヤ駐車場	・来賓用の観覧席
	警備待機所	ユニットハラダヤ駐車場	・警備指示者およびスタッフの待機場所
	イトインスペース①	美好不動産 貸駐車場	・露店出品物の飲食スペース
イトインスペース②	みよし市歴史民俗資料館 駐車場	・露店出品物の飲食スペース	

トイレ	場所	仕様
	旧さんたや 駐車場	仮設トイレ(男性：兼用1台、小用2台) (女性：兼用1台、洋式2台) (手洗い器：1台)
みよし市歴史民俗資料館 駐車場	仮設トイレ(男性：兼用1台、小用2台) (女性：兼用1台、洋式3台) (手洗い器：2台)	

# 『ZONE 3』レイアウト

## ZONE 3 (県道和合豊田線) 歩道橋 ~ 南側折り返し地点



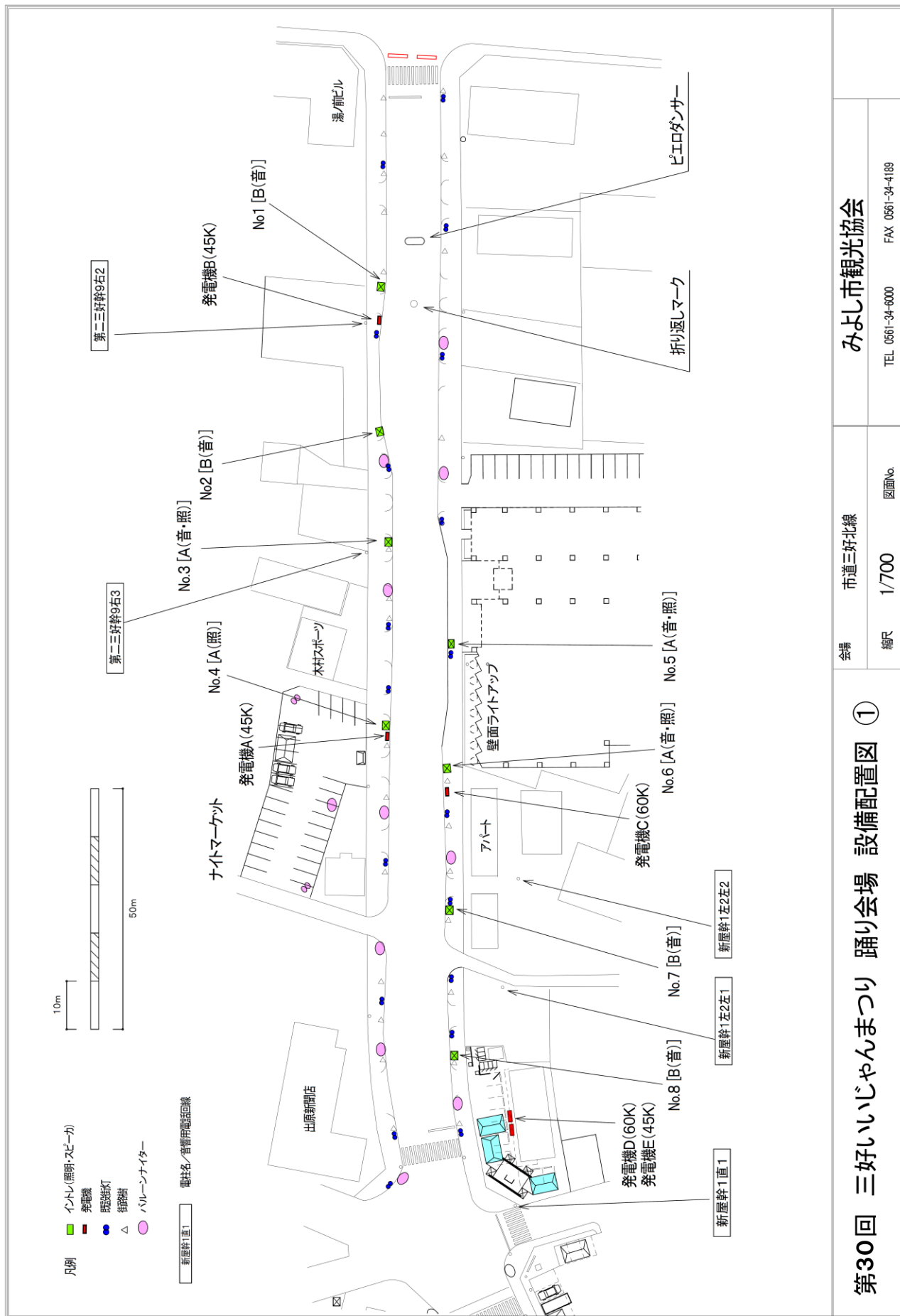
イベント拠点	名称	場所	役割
	迷子・救護①	中部小学校	・迷子及び救護発生時対応のプレハブ
	警察官詰め所	中部小学校	・有事の際出動する警察官待機所
	運営スタッフ用テント	中部小学校	・運営スタッフの待機、休憩場所
	DJブース②	中部小学校前	・ラジオパーソナリティによる実況ブース

トイレ	場所	仕様
	中部小学校 グラウンド	仮設トイレ(男性：兼用1台、小用2台) (女性：兼用1台、洋式2台) (車いすトイレ：1台) (手洗い器：2台)
	中部小学校前	仮設トイレ(男性：兼用1台、小用2台) (女性：兼用1台、洋式2台) (手洗い器：1台)

その他	名称	場所	役割
	スタッフ駐車場	中部小学校 グラウンド	・テクニカルスタッフ(音響・照明・特效・電気・設営・運営・警備)駐車場所



# ZONE 1 設備配置図



## 第30回 三好いじやんまつり 踊り会場 設備配置図 ①

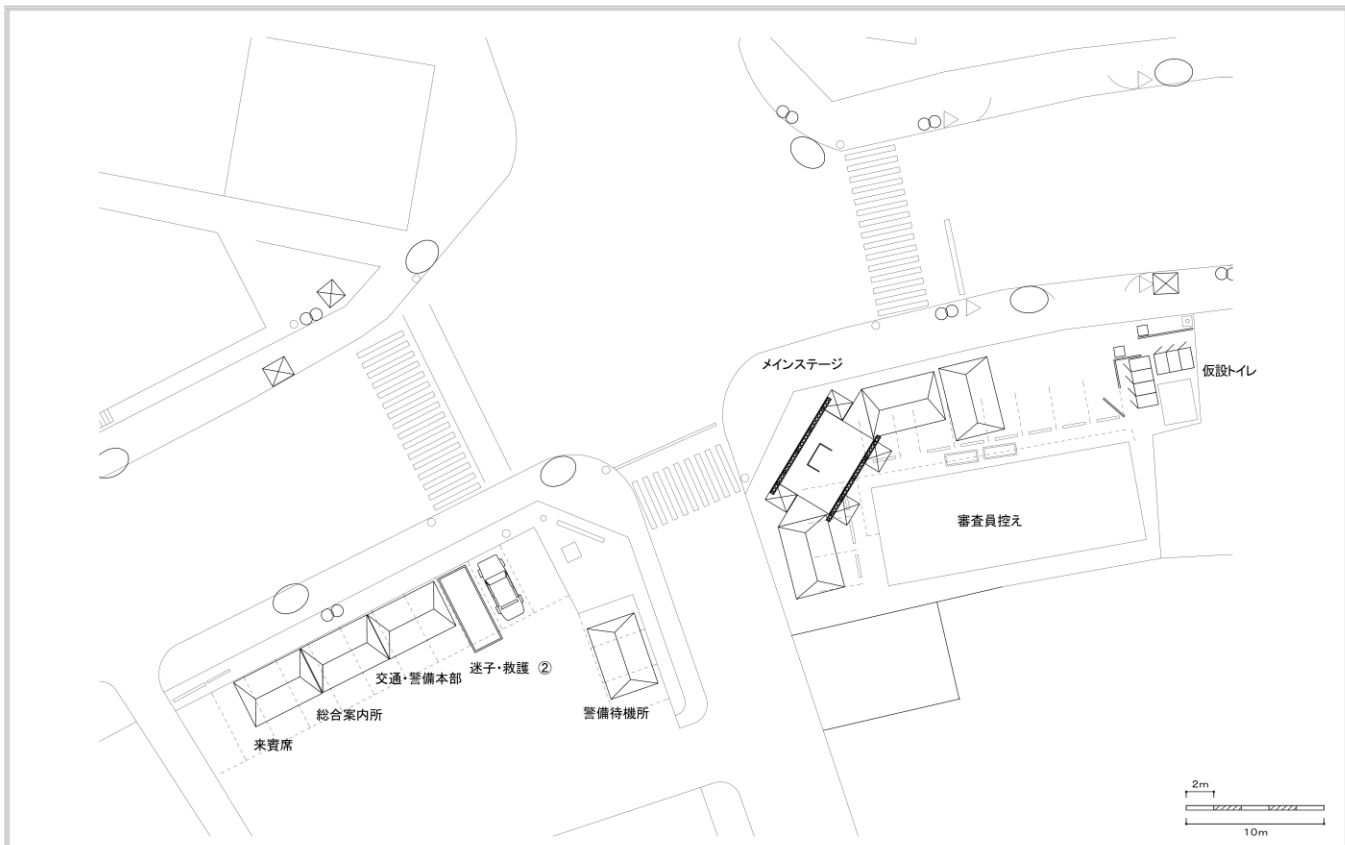
会場 市道三好北線

みよし市観光協会

縮尺 1/700 図面No.

TEL 0561-34-6000 FAX 0561-34-4189

# ZONE 1 設備配置詳細図・ステージ図



第30回 三好いいじゃんまつり

ハラダヤ交差点

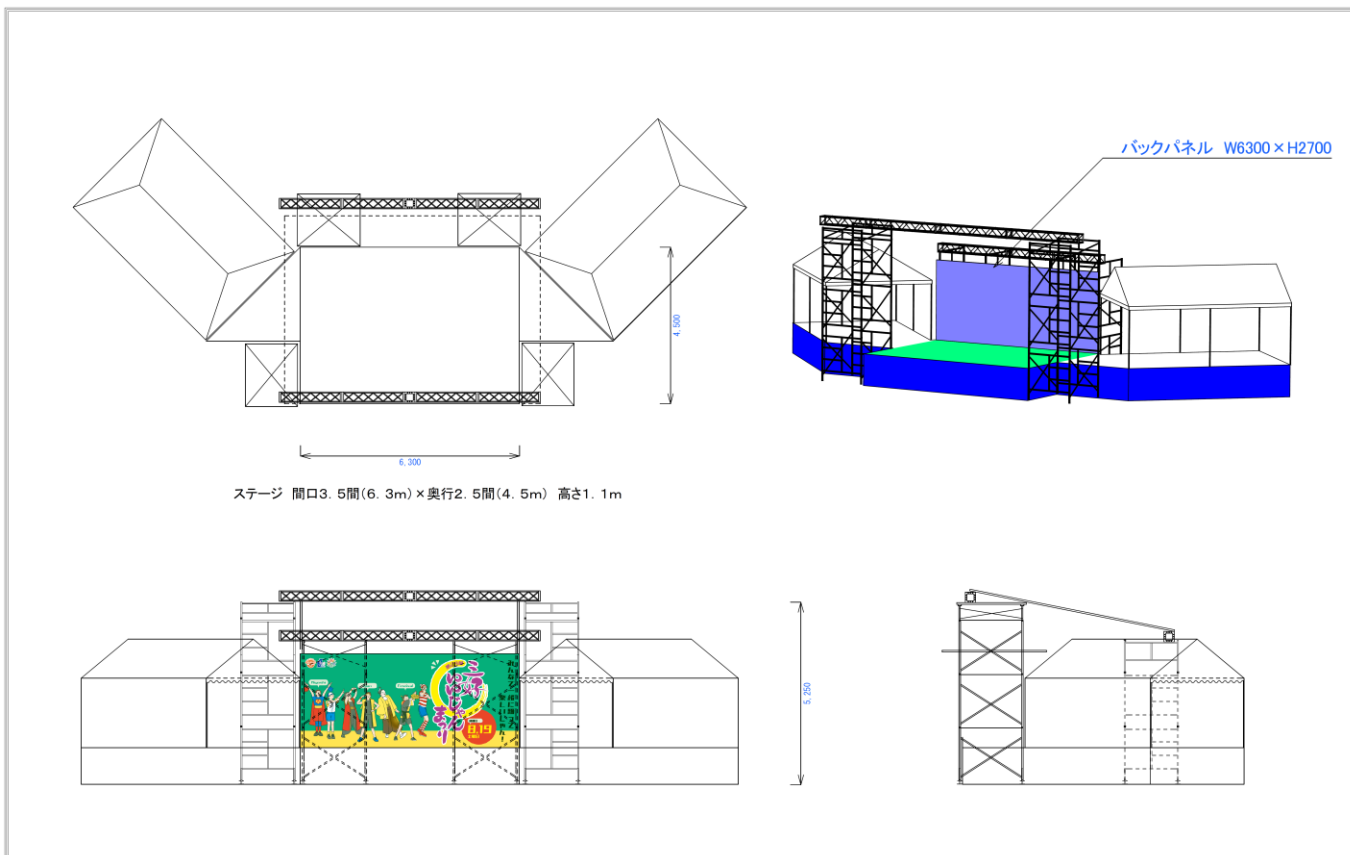
会場 県道豊田和合線

みよし市観光協会

縮尺 1/250

図面No.

TEL 0561-34-6000 FAX 0561-34-4189



ステージ 間口3.5間(6.3m)×奥行2.5間(4.5m) 高さ1.1m

第30回 三好いいじゃんまつり メインステージ

会場 市道三好北線

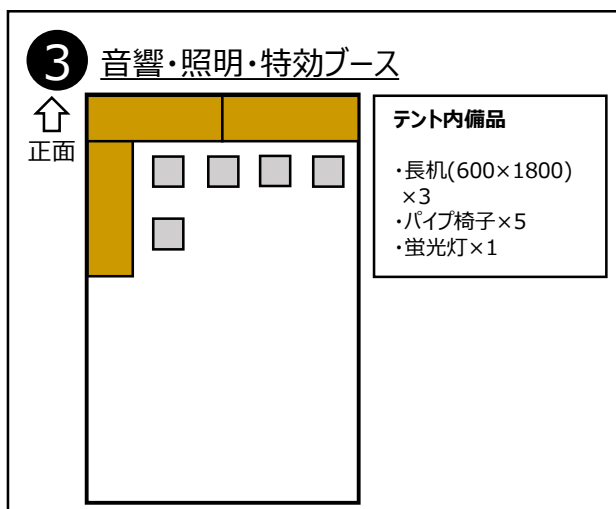
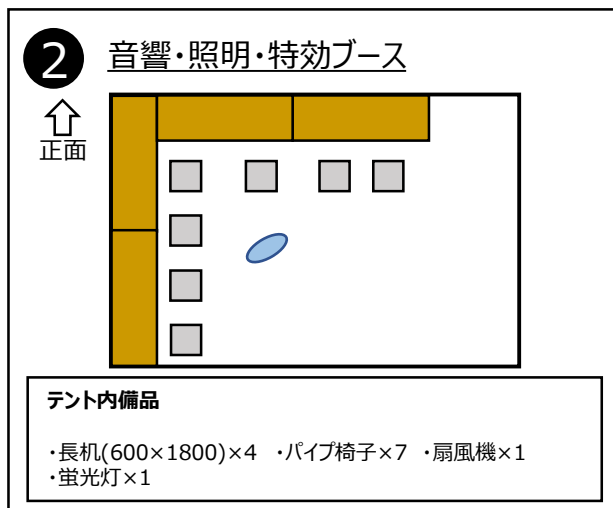
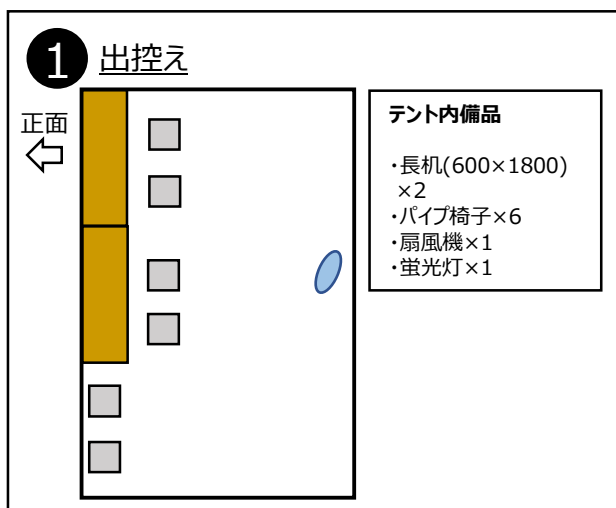
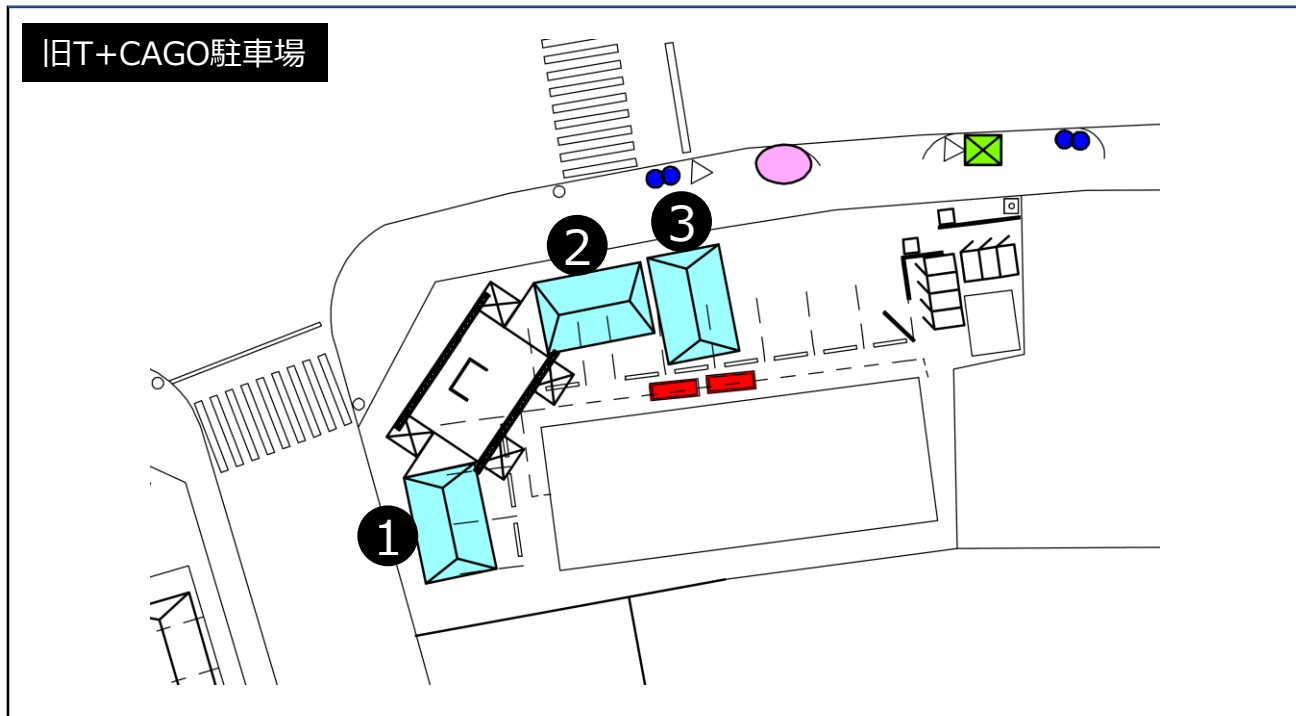
みよし市観光協会

縮尺 1/700

図面No.

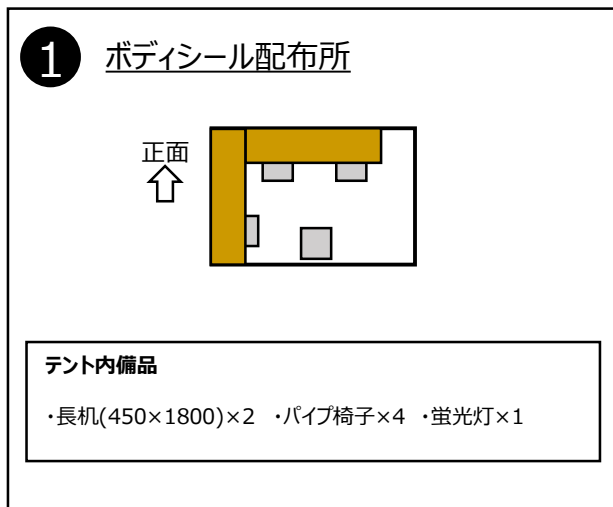
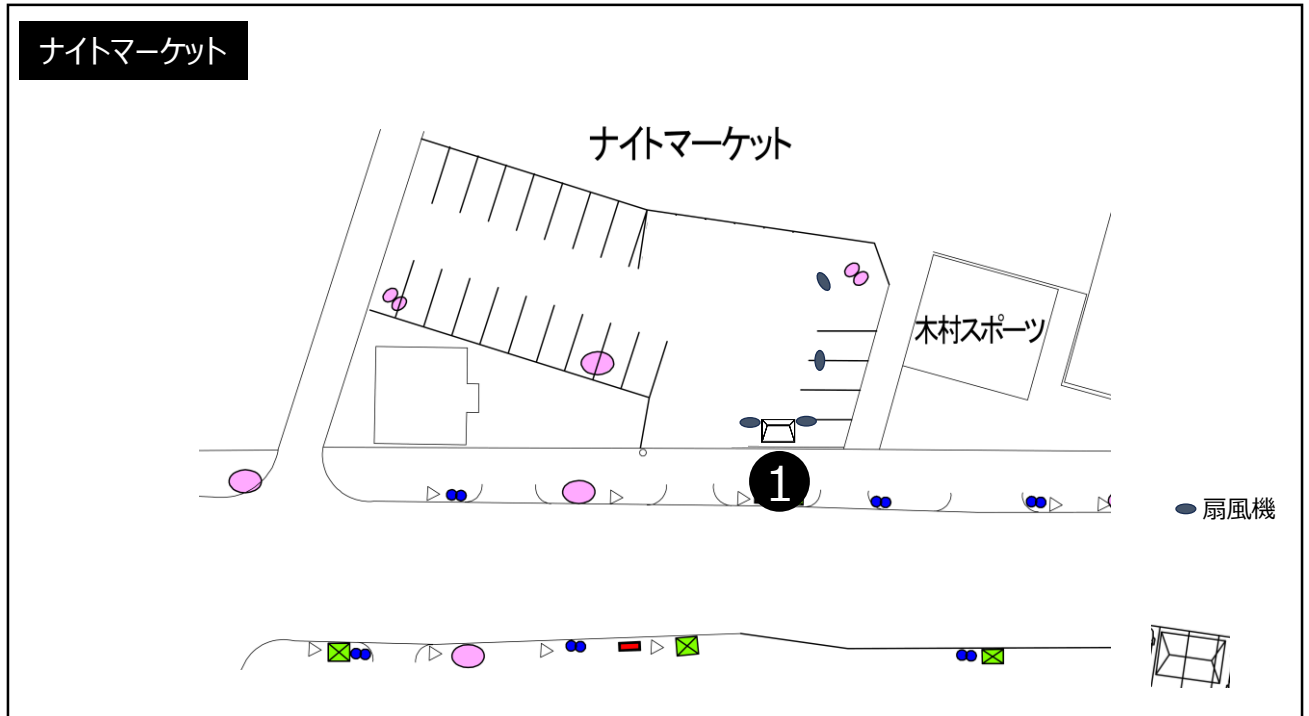
TEL 0561-34-6000 FAX 0561-34-4189

# ZONE 1 テント内レイアウト①

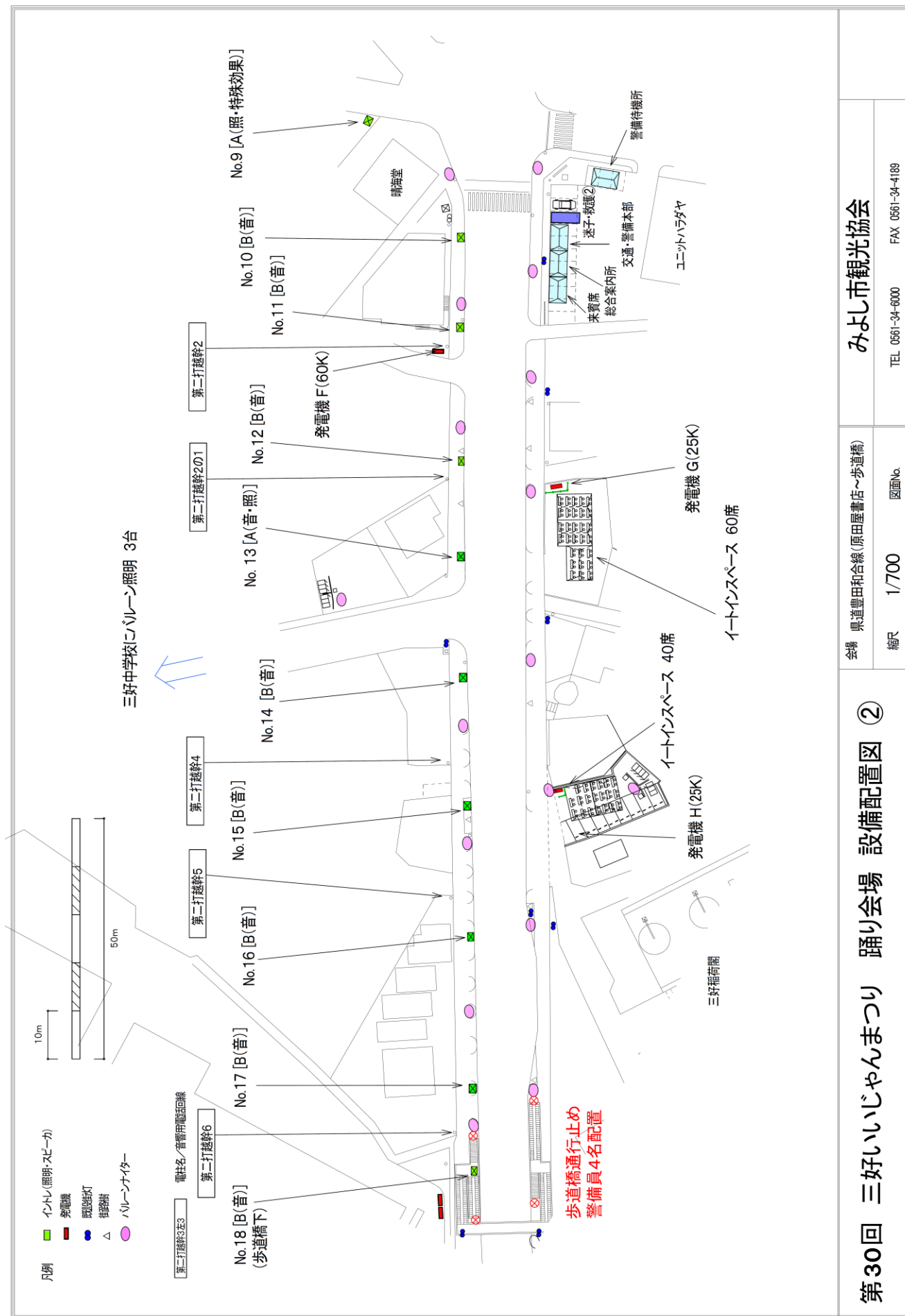




# ZONE 1 テント内レイアウト②



# ZONE 2 設備配置図



みよし市観光協会

会場 県道豊田和合線(原田屋書店~歩道橋)

第30回 三好いいじゃんまつり 踊り会場 設備配置図 ②

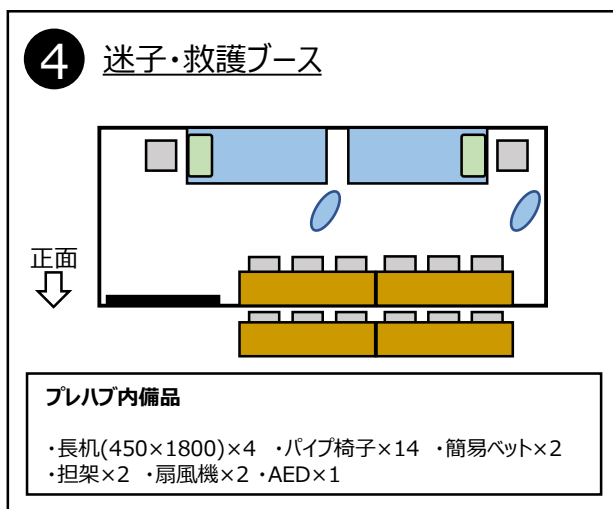
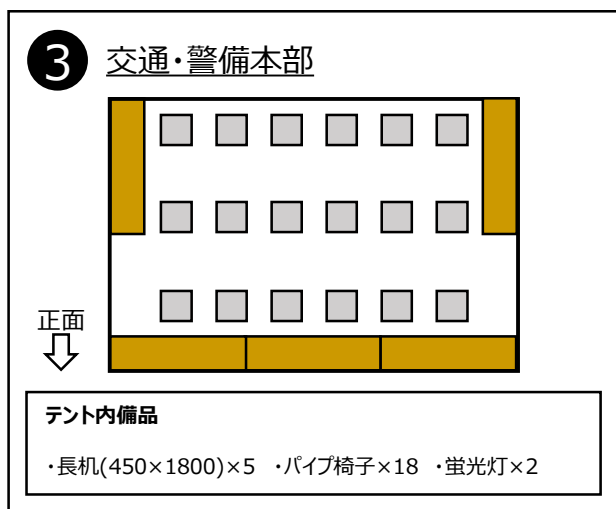
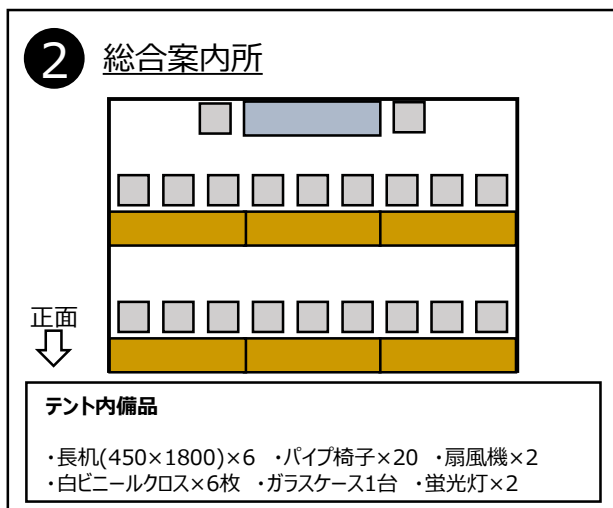
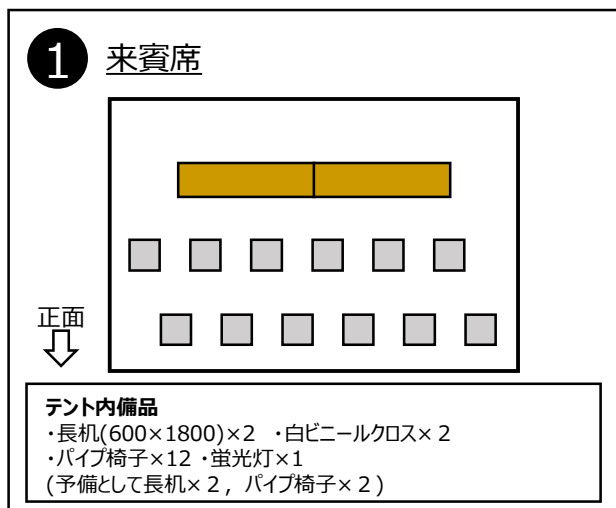
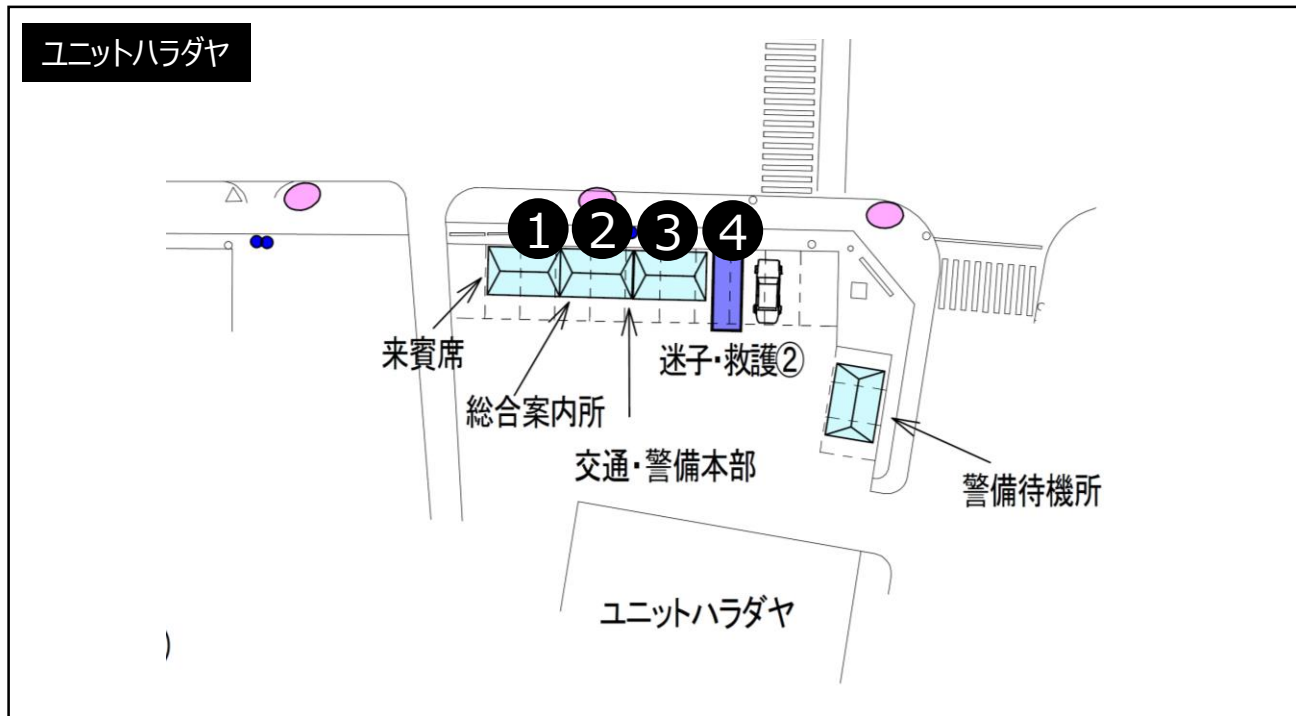
TEL 0661-34-6000

FAX 0661-34-4189

縮尺 1/700

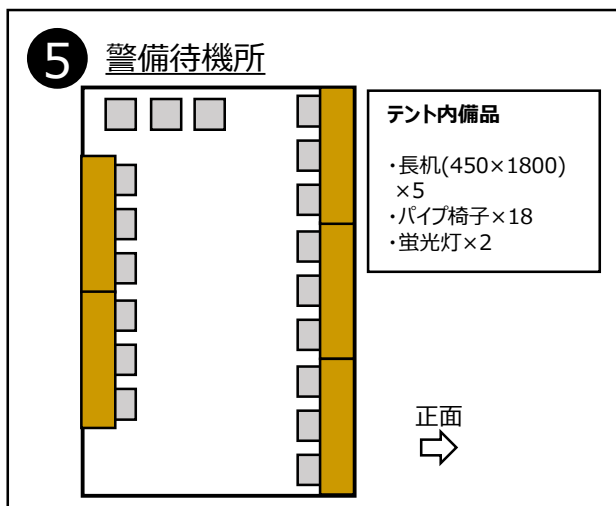
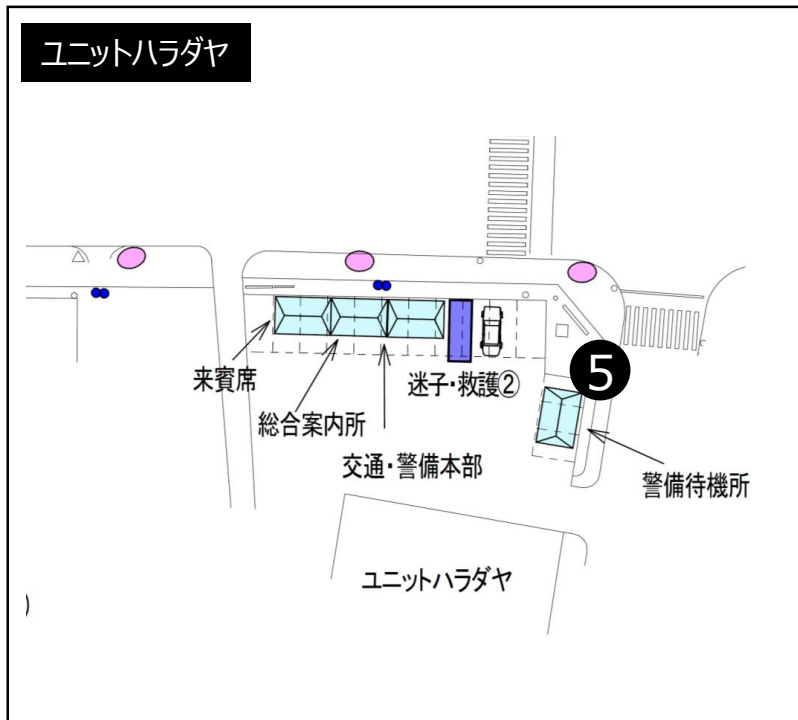
図面No.

# ZONE 2 テント内レイアウト①





# ZONE 2 テント内レイアウト②

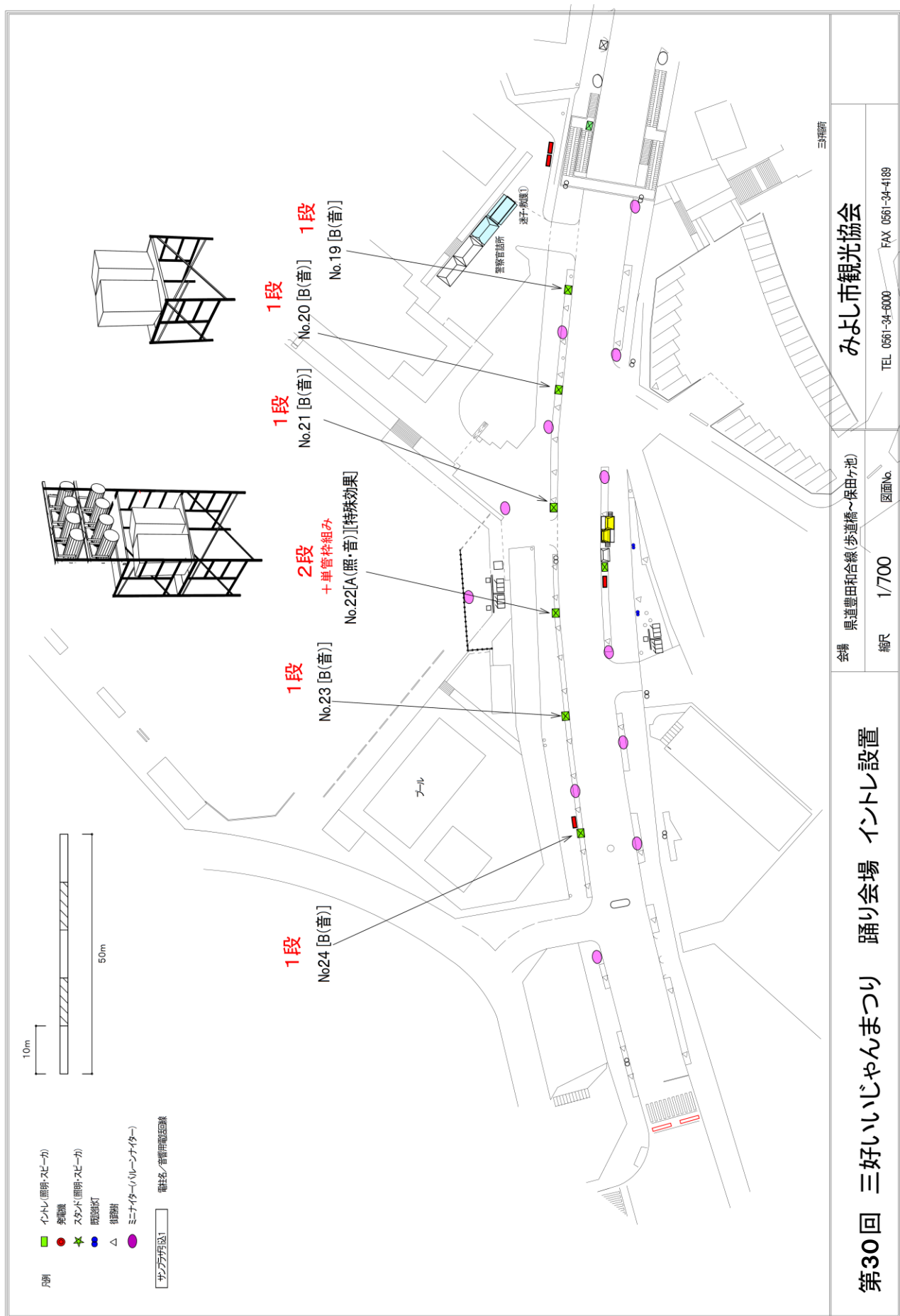


● 扇風機

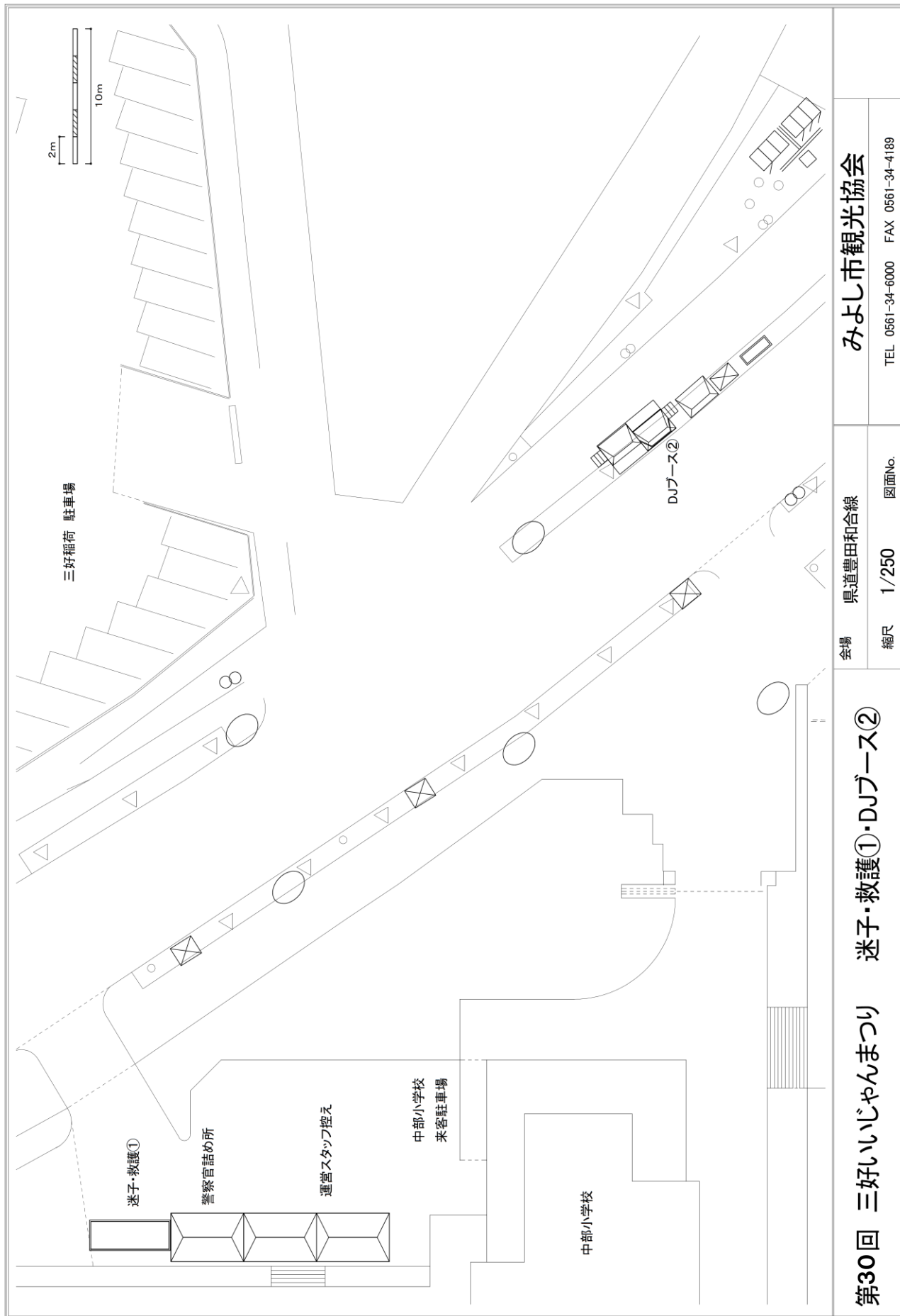


● 扇風機

# ZONE 3 設備配置図



# ZONE 3 設備配置詳細図



みよし市観光協会

TEL 0561-34-6000 FAX 0561-34-4189

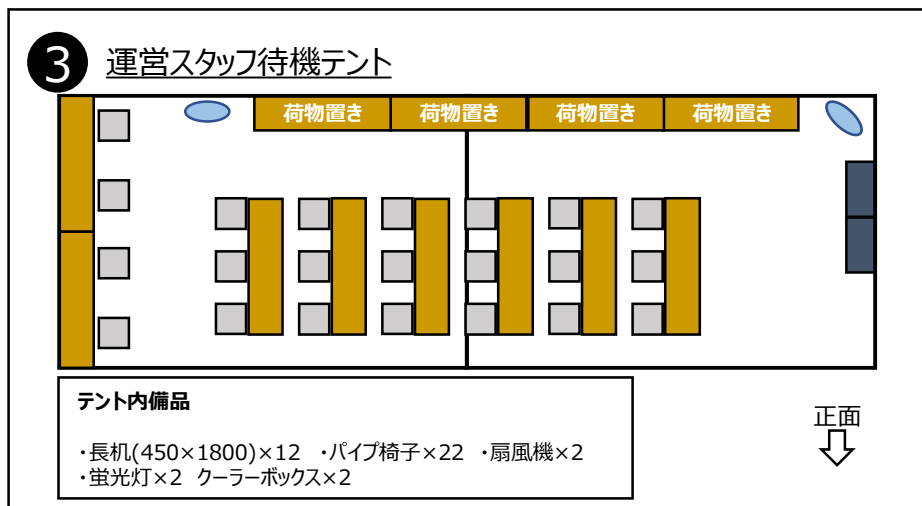
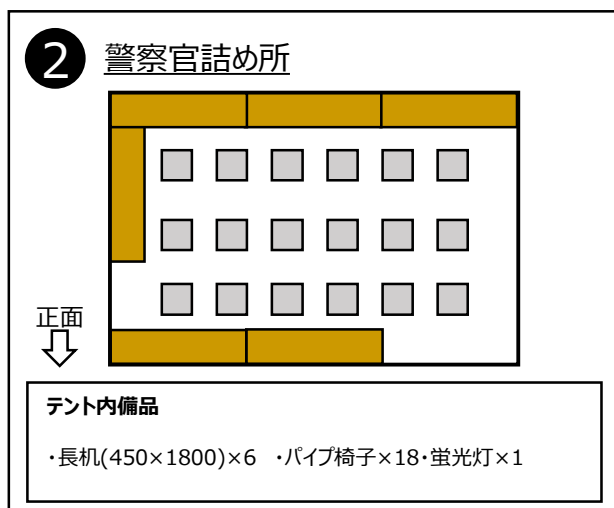
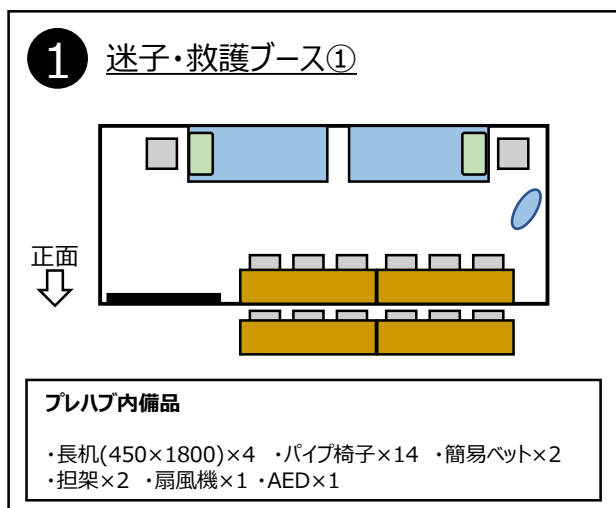
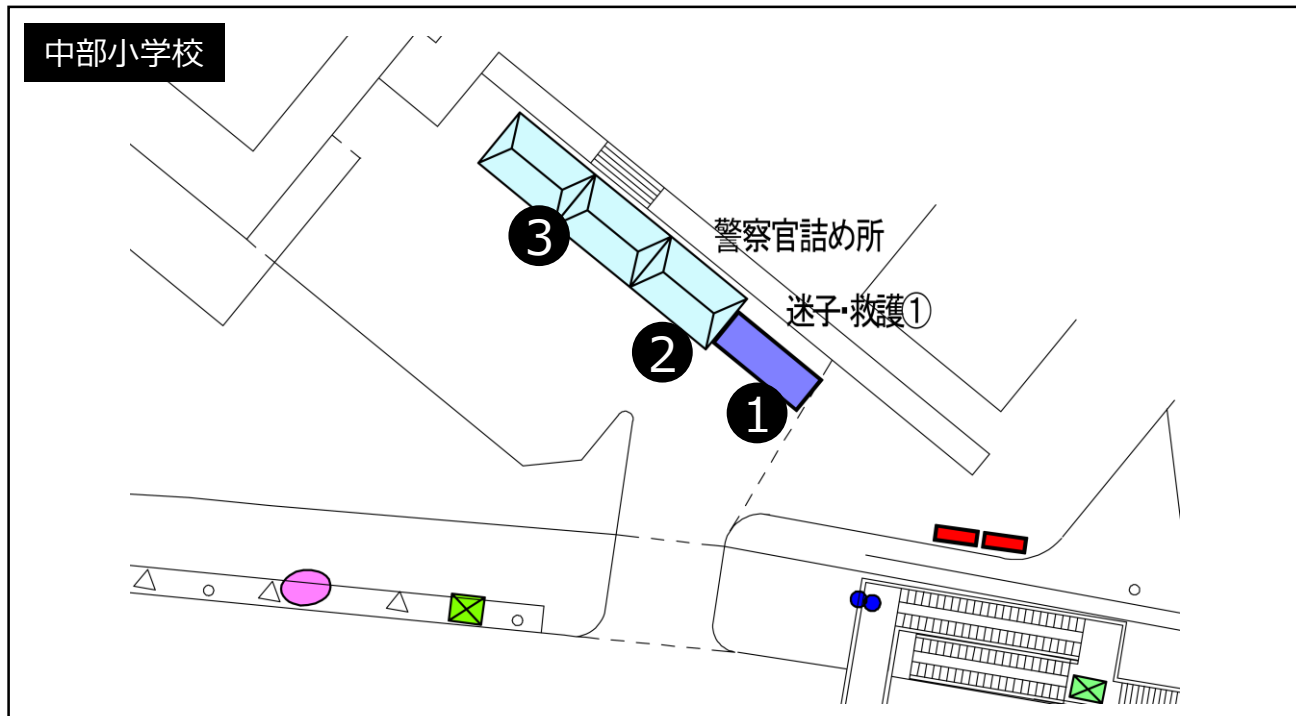
会場 県道豊田和合線

縮尺 1/250 図面No.

第30回 三好いじやんまつり 迷子・救護①・DJブース②

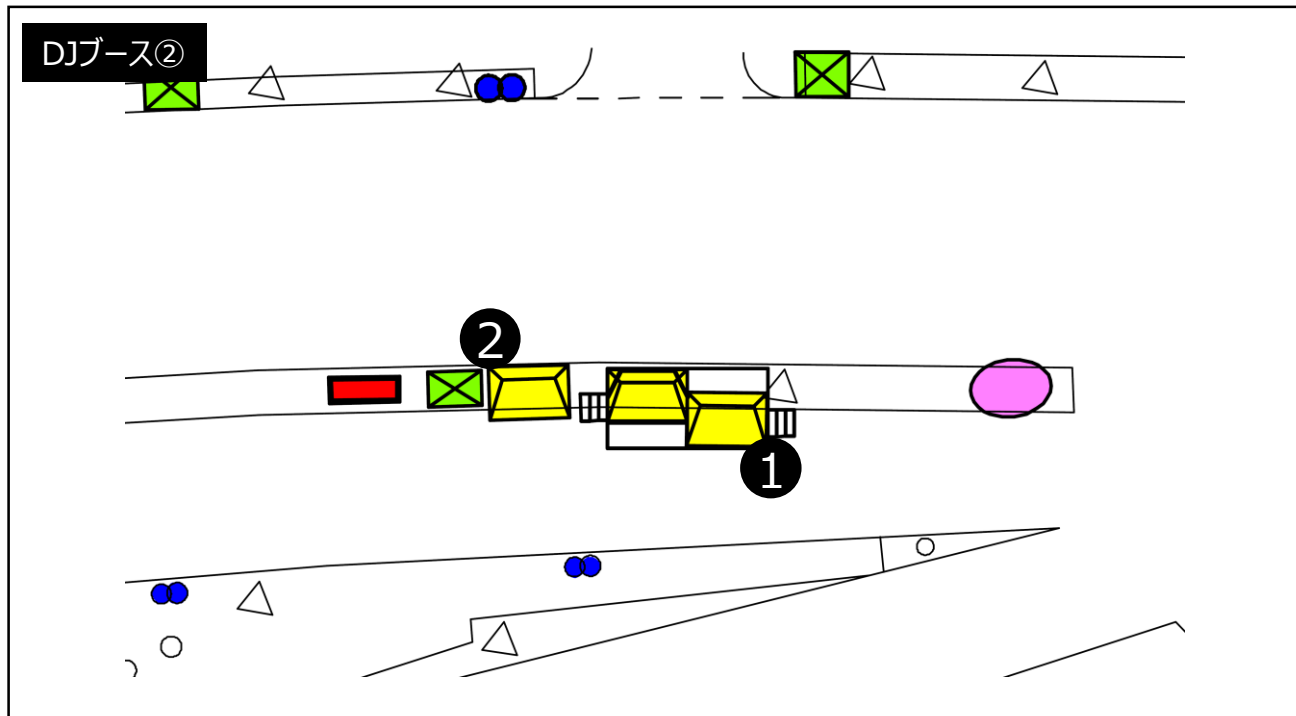
第30回 三好いじやんまつり

# ZONE 3 テント内レイアウト①





# ZONE 3 テント内レイアウト②



**1** テクニカル用テント

正面  
↓

テント内備品

- ・長机(450×1800)×2
- ・パイプ椅子×2
- ・蛍光灯×1

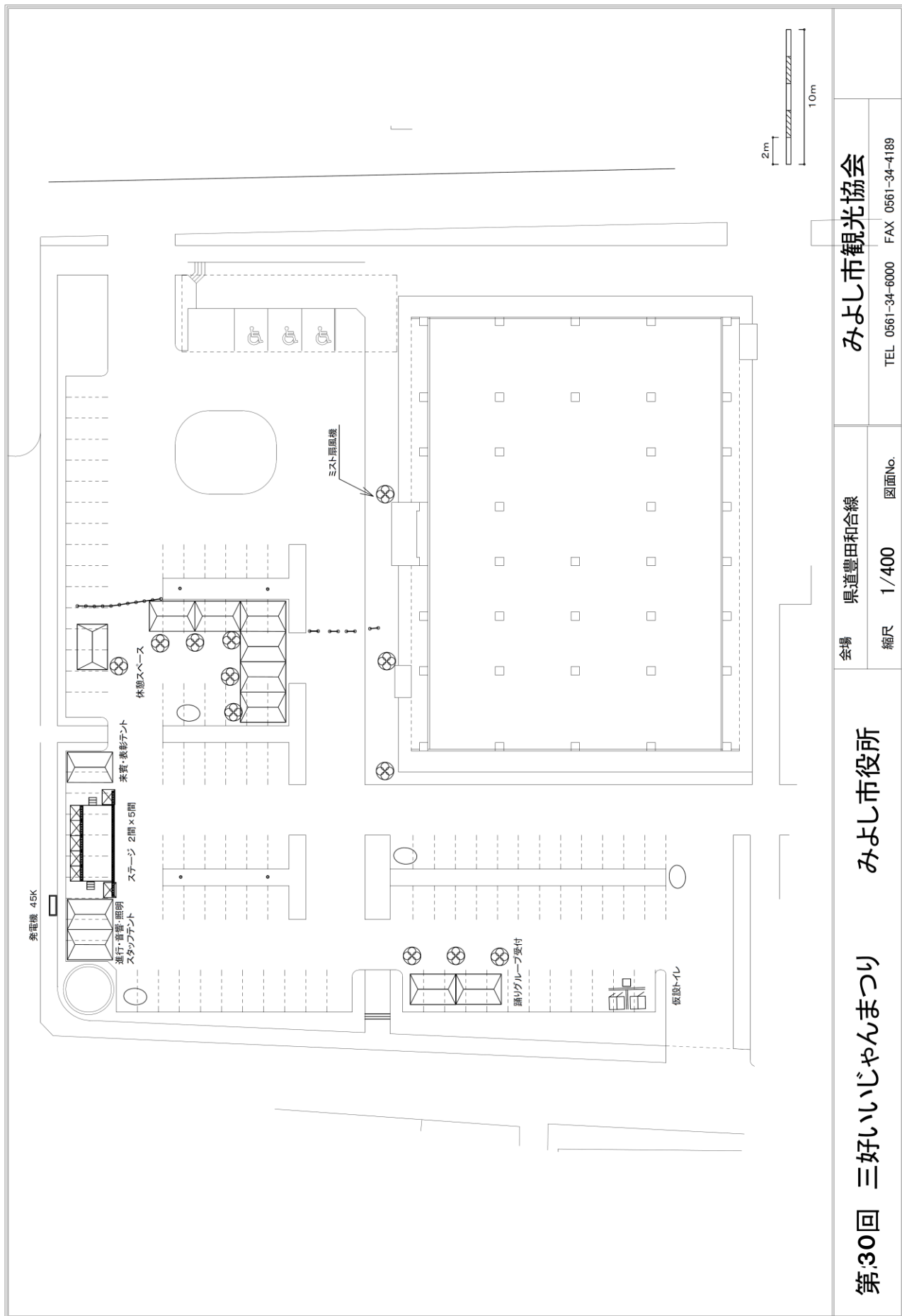
**2** スタッフ待機テント

正面  
↓

テント内備品

- ・長机(450×1800)×2
- ・パイプ椅子×2
- ・蛍光灯×1

# 市役所ステージ 設備配置図



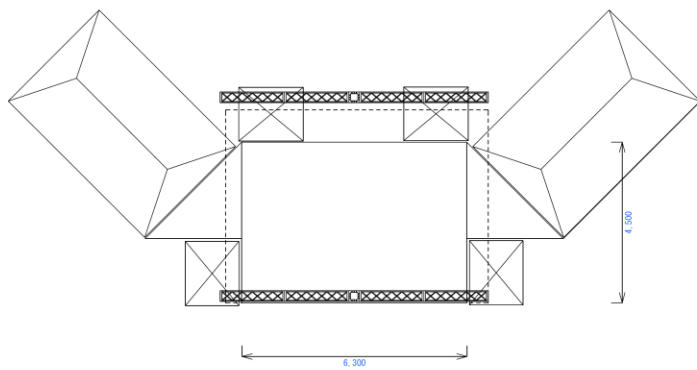
**みよし市観光協会**  
 TEL 0561-34-6000 FAX 0561-34-4189

会場 県道豊田和合線  
 縮尺 1/400 図面No.

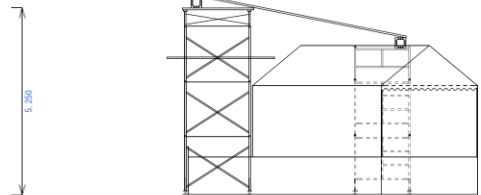

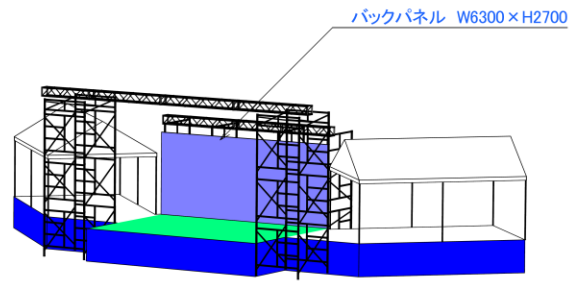
**みよし市役所**

**第30回 三好いいじやんまつり**

# 市役所ステージ ステージ図



ステージ 間口3.5間(6.3m)×奥行2.5間(4.5m) 高さ1.1m



第30回 三好いいじゃんまつり メインステージ

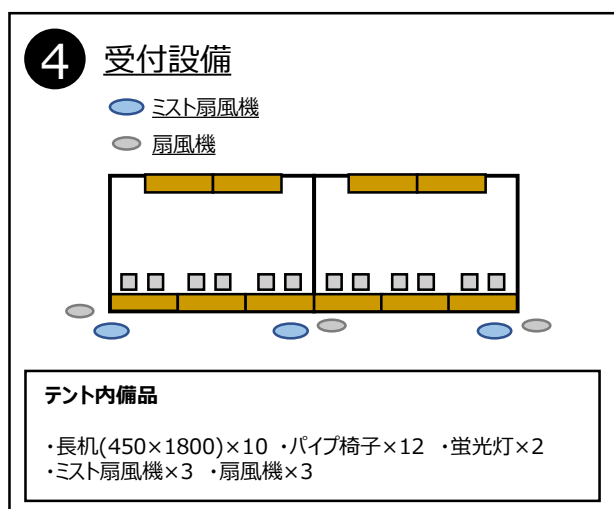
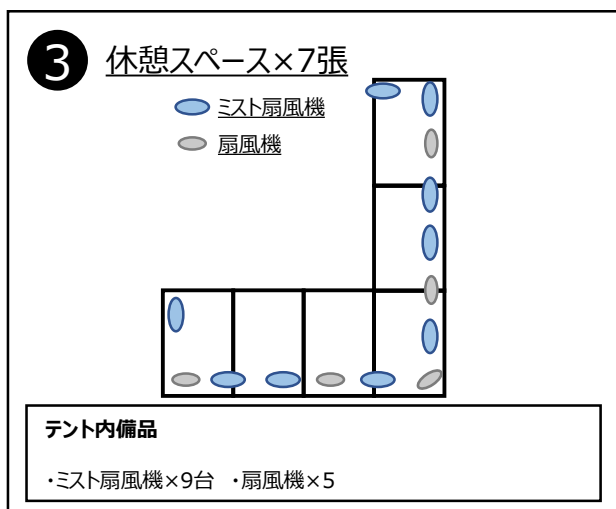
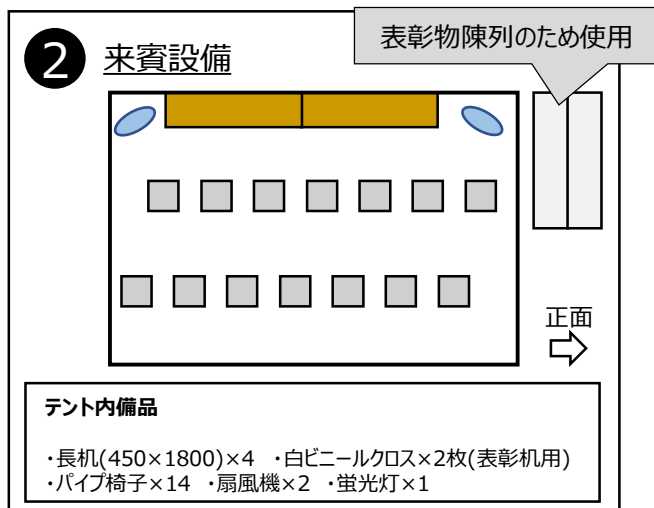
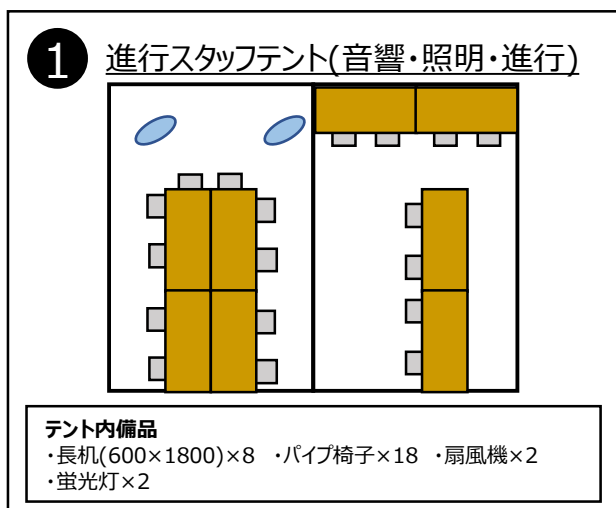
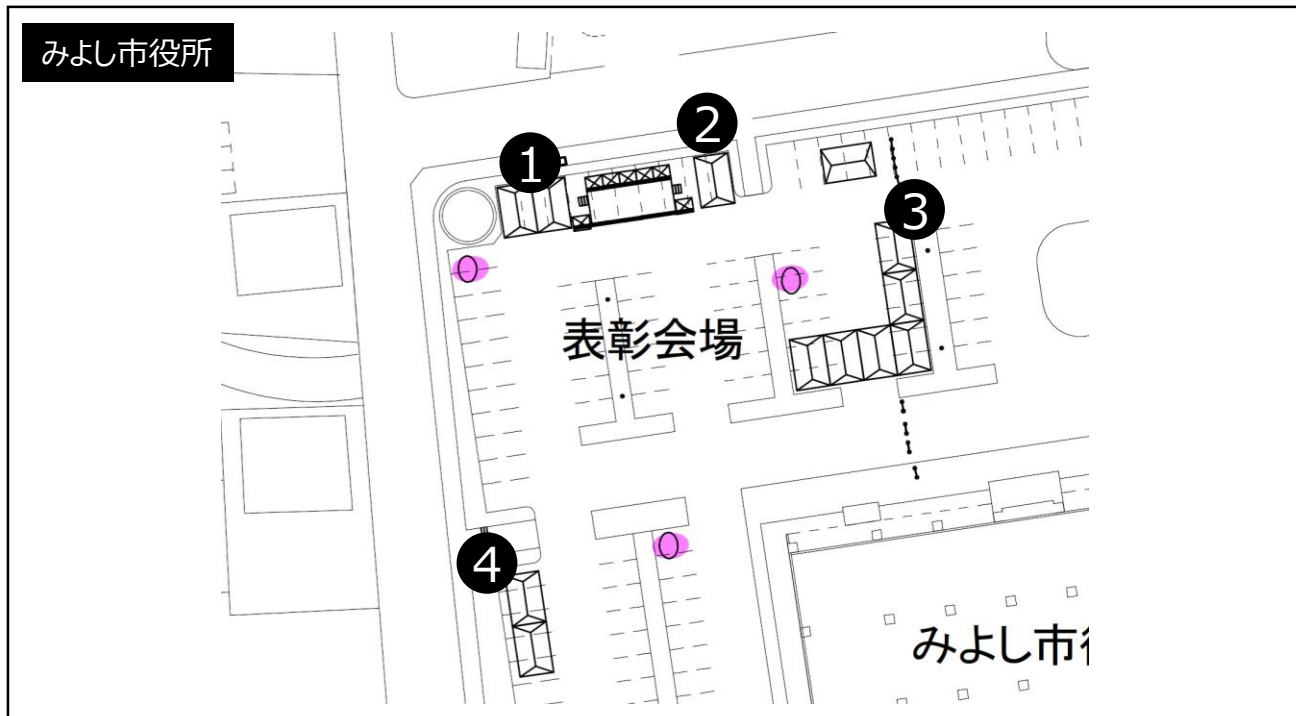
会場 市道三好北線

みよし市観光協会

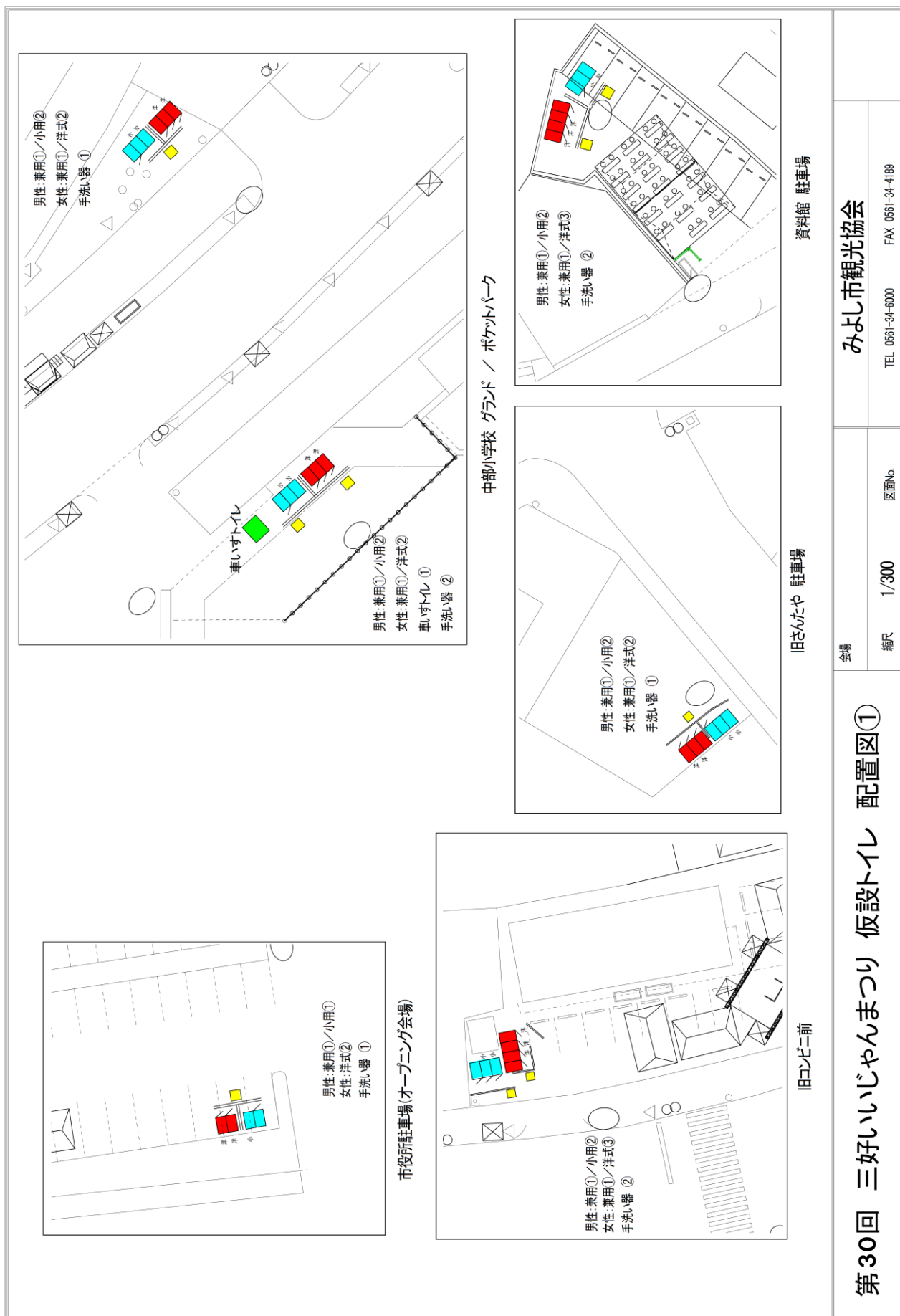
縮尺 1/700 図面No.

TEL 0561-34-6000 FAX 0561-34-4189

# 市役所ステージ テント内レイアウト



# 仮設トイレ配置図



## 第30回 三好いじやんまつり 仮設トイレ 配置図①

会場 **みよし市観光協会**  
 縮尺 1/300 図面No.  
 TEL 0561-34-6000 FAX 0561-34-4189

# 事前告知看板

## 第30回三好いいじゃんまつり 交通規制予告看板 サイズ W450×H1500

**車両通行止めのお知らせ**  
 いいじゃんまつりの開催により、この付近は  
 8月19日(土)午後5時から午後9時まで  
 車両通行止めとなります。ご協力をお願いします。  
 みよし市・みよし市観光協会

A: 2枚

(市役所西側道路)

**車両通行止めのお知らせ**  
 いいじゃんまつりの開催により、この付近は  
 8月19日(土)午後6時から午後9時まで  
 車両通行止めとなります。ご協力をお願いします。  
 みよし市・みよし市観光協会

B: 20枚

(郵便局～三好蜂ヶ池)

**予告**  
 三好  
 いいじゃん  
 まつり  
 8月19日(土)  
 18:00～21:00  
 この先、通行止め

この先、通行止め

みよし市・みよし市観光協会

C: 2枚

②⑤

**予告**  
 三好  
 いいじゃん  
 まつり  
 8月19日(土)  
 18:00～21:00  
 この先、通行止め

この先、通行止め

みよし市・みよし市観光協会

D: 9枚

② ⑩ ⑪ ⑮ ⑰  
 ⑳ ㉑ ㉒ ㉓ ㉔

**予告**  
 三好  
 いいじゃん  
 まつり  
 8月19日(土)  
 18:00～21:00  
 この先、通行止め

この先、通行止め

みよし市・みよし市観光協会

E: 2枚

⑤ ⑥

**予告**  
 三好  
 いいじゃん  
 まつり  
 8月19日(土)  
 18:00～21:00  
 通行止め

通行止め

みよし市・みよし市観光協会

F: 1枚

⑳

**予告**  
 三好  
 いいじゃん  
 まつり  
 8月19日(土)  
 17:00～21:00  
 通行止め

通行止め

みよし市・みよし市観光協会

G: 1枚

⑦

**予告**  
 三好  
 いいじゃん  
 まつり  
 8月19日(土)  
 18:00～21:00  
 左折禁止

左折禁止

みよし市・みよし市観光協会

H: 1枚

①

**予告**  
 三好  
 いいじゃん  
 まつり  
 8月19日(土)  
 18:00～21:00  
 通行止め

通行止め

みよし市・みよし市観光協会

I: 1枚

⑱

**予告**  
 三好  
 いいじゃん  
 まつり  
 8月19日(土)  
 18:00～21:00  
 この先、通行止め

この先、通行止め

みよし市・みよし市観光協会

J: 1枚

⑱

**予告**  
 三好  
 いいじゃん  
 まつり  
 8月19日(土)  
 18:00～21:00  
 通行止め

通行止め

みよし市・みよし市観光協会

K: 7枚

③ ④ ⑧ ⑫  
 ⑭ ⑳ ㉑

**予告**  
 三好  
 いいじゃん  
 まつり  
 8月19日(土)  
 18:00～21:00  
 通行止め

通行止め

みよし市・みよし市観光協会

L: 3枚

⑨ ⑬ ⑯

**通行止予告**  
 三好  
 いいじゃん  
 まつり  
 8月19日(土)  
 18:00～21:00  
 通行止め

通行止め

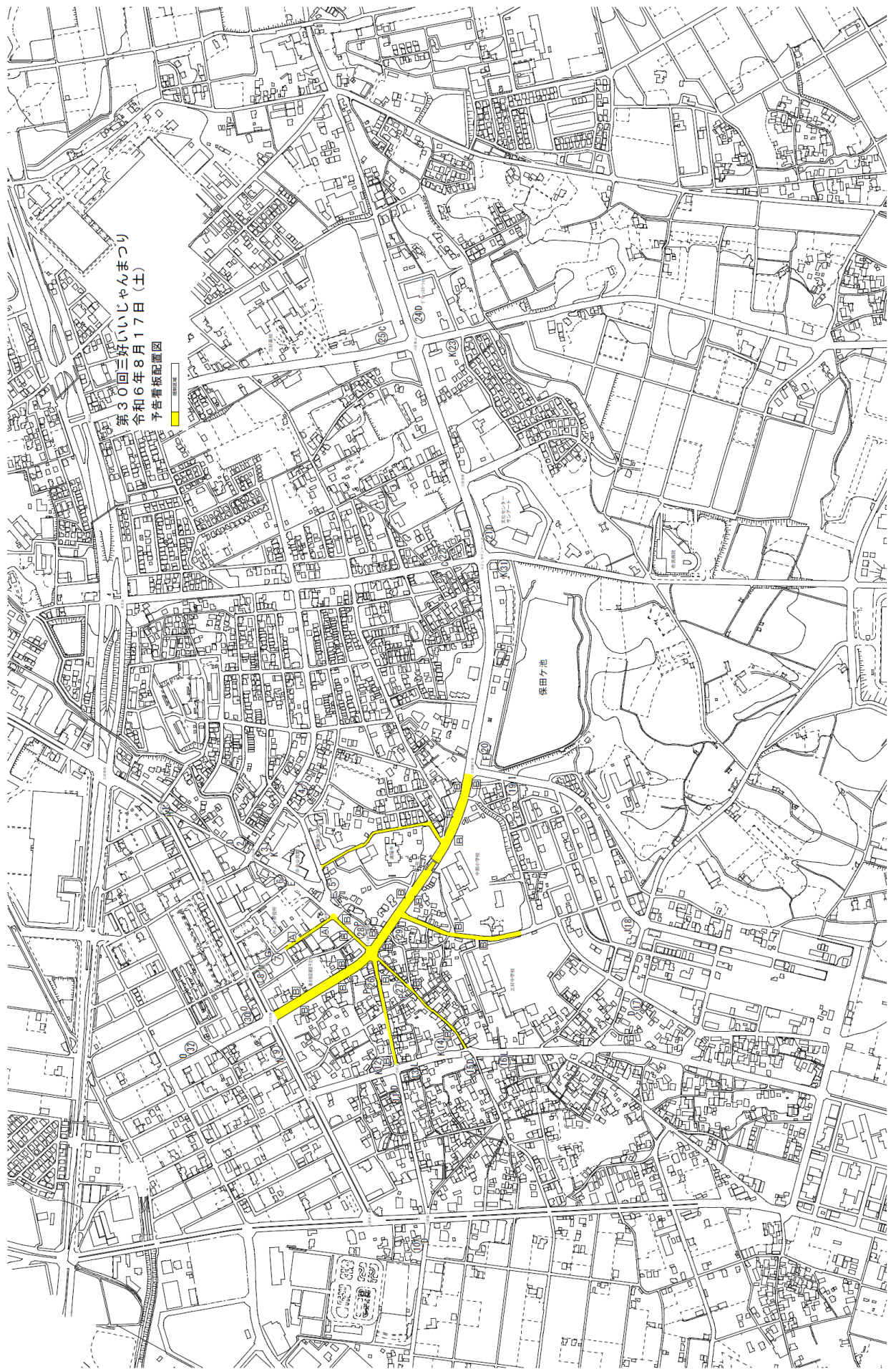
みよし市・みよし市観光協会

P: 4枚

⑳ ㉑  
 ㉒ ㉓



# 事前告知看板 配置図



# 当日設置交通規制看板

## 第30回三好いいじゃんまつり 交通規制看板(当日用)

管理元：みよし市役所

<p>看板①</p> <p>迂回案内 8月19日(土) 18:00~21:00</p> <p>豊田方面</p> <p>名古屋方面</p> <p>いいじゃんまつり みよし市のみよし市観光協会</p> <p>F 地点 1 枚</p>	<p>看板②</p> <p>迂回案内 8月19日(土) 18:00~21:00</p> <p>この先通行止</p> <p>豊田方面</p> <p>いいじゃんまつり みよし市のみよし市観光協会</p> <p>H 地点 1 枚</p>	<p>看板③</p> <p>迂回案内 8月19日(土) 18:00~21:00</p> <p>豊田方面</p> <p>この先渋滞</p> <p>いいじゃんまつり みよし市のみよし市観光協会</p> <p>H-1 地点 1 枚</p>	<p>看板④</p> <p>迂回案内 8月19日(土) 18:00~21:00</p> <p>名古屋方面</p> <p>この先通行止</p> <p>いいじゃんまつり みよし市のみよし市観光協会</p> <p>C・P・G 地点 3 枚</p>	<p>看板⑤</p> <p>迂回案内 8月19日(土) 18:00~21:00</p> <p>この先通行止め</p> <p>名古屋方面</p> <p>いいじゃんまつり みよし市のみよし市観光協会</p> <p>F・G 地点 2 枚</p>	<p>看板⑥</p> <p>いいじゃんまつり 大提灯まつり 駐車場</p> <p>みよし市のみよし市観光協会 いいじゃんまつり実行委員会 大提灯まつり実行委員会</p> <p>H 地点 1 枚</p>	<p>看板⑦</p> <p>いいじゃんまつり 大提灯まつり 駐車場</p> <p>みよし市のみよし市観光協会 いいじゃんまつり実行委員会 大提灯まつり実行委員会</p> <p>I-1 地点 1 枚</p>																																
<p>看板⑧</p> <p>迂回案内 8月19日(土) 18:00~21:00</p> <p>この先通行止</p> <p>豊田方面</p> <p>いいじゃんまつり みよし市のみよし市観光協会</p> <p>D 地点 1 枚</p>	<p>看板⑨</p> <p>迂回案内 8月19日(土) 18:00~21:00</p> <p>この先通行止</p> <p>名古屋・豊田方面</p> <p>いいじゃんまつり みよし市のみよし市観光協会</p> <p>J 地点 1 枚</p>	<p>看板⑩</p> <p>迂回案内 8月19日(土) 18:00~21:00</p> <p>この先通行止</p> <p>名古屋・豊田方面</p> <p>いいじゃんまつり みよし市のみよし市観光協会</p> <p>J-1 地点 1 枚</p>	<p>看板⑬</p> <p>いいじゃんまつり 大提灯まつり 駐車場</p> <p>みよし市のみよし市観光協会 いいじゃんまつり実行委員会 大提灯まつり実行委員会</p> <p>F (×2)・G・J-2 K・L-1(×2) O-2 地点 8枚</p>	<p>看板⑭</p> <p>いいじゃんまつり 大提灯まつり</p> <p>この駐車場は 午後10時に 施錠します</p> <p>みよし市のみよし市観光協会 いいじゃんまつり実行委員会 大提灯まつり実行委員会</p> <p>I-1・J-2 K 地点 3枚</p>	<p>手持ち看板①</p> <p>名古屋方面</p> <p>F 地点 1 枚</p>	<p>手持ち看板②</p> <p>名古屋方面</p> <p>G 地点 1 枚</p>																																
<p>⑫ バリケード規制看板</p> <p>8月19日 18時~21時 豊田警察署</p> <table border="1"> <tr><td>A-2 地点</td><td>2 基</td></tr> <tr><td>A-3 地点</td><td>1 基</td></tr> <tr><td>A-7 地点</td><td>1 基</td></tr> <tr><td>D 地点</td><td>2 基</td></tr> <tr><td>I-1 地点</td><td>1 基</td></tr> <tr><td>L 地点</td><td>1 基</td></tr> <tr><td>M 地点</td><td>1 基</td></tr> <tr><td>M-1 地点</td><td>1 基</td></tr> <tr><td>N 地点</td><td>1 基</td></tr> <tr><td>X 地点</td><td>4 基</td></tr> </table>	A-2 地点	2 基	A-3 地点	1 基	A-7 地点	1 基	D 地点	2 基	I-1 地点	1 基	L 地点	1 基	M 地点	1 基	M-1 地点	1 基	N 地点	1 基	X 地点	4 基	<p>⑬ バリケード規制看板</p> <p>8月19日 時~時 豊田警察署</p> <table border="1"> <tr><td>A 地点</td><td>1 基</td></tr> <tr><td>A-5 地点</td><td>2 基</td></tr> <tr><td>B 地点</td><td>2 基</td></tr> <tr><td>B-2 地点</td><td rowspan="2">) 5 基</td></tr> <tr><td>B-3 地点</td></tr> <tr><td>B-4 地点</td><td>1 基</td></tr> <tr><td>I 地点</td><td>1 基</td></tr> <tr><td>J 地点</td><td>2 基</td></tr> <tr><td>M-2 地点</td><td>1 基</td></tr> </table>	A 地点	1 基	A-5 地点	2 基	B 地点	2 基	B-2 地点	) 5 基	B-3 地点	B-4 地点	1 基	I 地点	1 基	J 地点	2 基	M-2 地点	1 基
A-2 地点	2 基																																					
A-3 地点	1 基																																					
A-7 地点	1 基																																					
D 地点	2 基																																					
I-1 地点	1 基																																					
L 地点	1 基																																					
M 地点	1 基																																					
M-1 地点	1 基																																					
N 地点	1 基																																					
X 地点	4 基																																					
A 地点	1 基																																					
A-5 地点	2 基																																					
B 地点	2 基																																					
B-2 地点	) 5 基																																					
B-3 地点																																						
B-4 地点	1 基																																					
I 地点	1 基																																					
J 地点	2 基																																					
M-2 地点	1 基																																					
<p>看板#</p> <p>通行止め</p> <p>D-1、I-1 J、J-1、L M-1、N 地点 7 枚</p>	<p>⑭ 単管バリケード</p> <p>進入禁止</p> <p>B 地点 2 基 J 地点 2 基</p>	<p>手持ち看板④</p> <p>まつり 駐車場</p> <p>(両面看板) 0-0-1 地点 2 枚</p>																																				



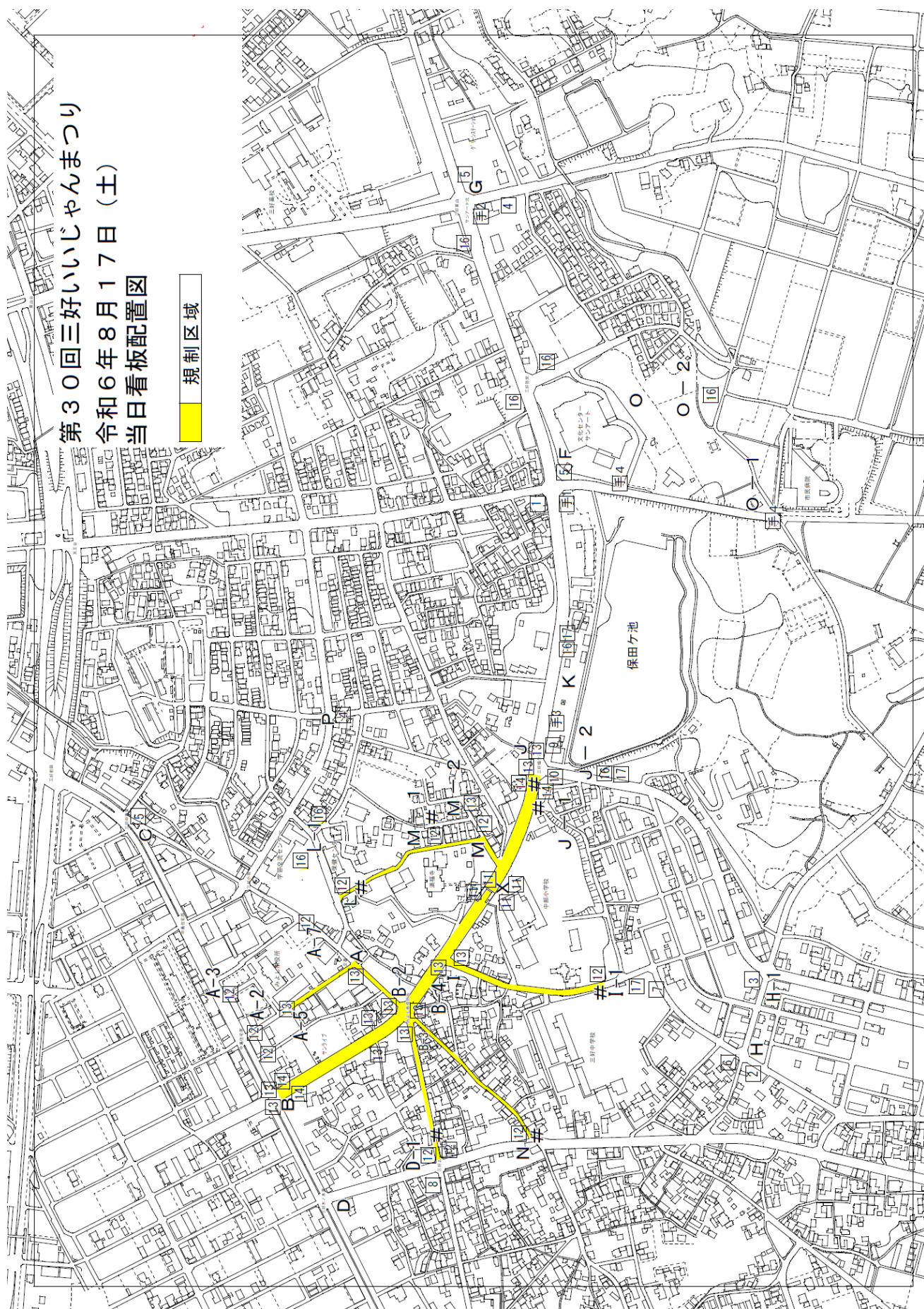
# 当日設置交通規制看板 配置図

第30回三好いいじやんまつり

令和6年8月17日(土)

当日看板配置図

規制区域



第30回みよし市いいじゃんまつり 当日設置看板類①

管理元：モダン装美 配置／8月20日 撤去／8月20日

大提灯まつり  
三好いいじゃんまつり 交通・警備本部

三好  
いいじゃんまつり まつり運営本部

三好  
いいじゃんまつり 総合案内所

三好  
いいじゃんまつり 迷子・救護・案内 ① 

三好  
いいじゃんまつり 迷子・救護・案内 ② 

三好  
いいじゃんまつり 踊りグループ受付

三好  
いいじゃんまつり プラカード返却所

三好  
いいじゃんまつり ボディーシール配布所

第30回三好いいじゃんまつり

## 交通警備計画書

いいじゃんまつり実行委員会

## 5. 交通警備計画

### (1) 基本方針

「第30回三好いいじゃんまつり」は、市民の交流の場やコミュニティーづくりの場を提供する参加者と観客の総数、延べ3万人が見込まれるみよし市の最大のイベントであり、そのもたらす効用を将来に引き継ぐために細心の注意と万全の体制で警備にあたるものとする。

警備は、主催者の自主的警備を基本とし、参加者、顧客の安全が十分確保でき、且つ、交通規制に伴う通行車両等のスムーズは迂回誘導が徹底できる体制で望むものとする。

### (2) 交通規制時間帯

日時	時間帯	路線名・区間
令和6年 8月17日（土）	18:00～21:00	市道三好北線 (みよし市役所西交差点～大坪交差点)
	18:00～21:00	県道和合豊田線 (みよし市役所西交差点～三好蜂ヶ池交差点)

### (3) 警備体制および主たる役割分担

- ① 市役所職員……来賓対応、審査集計、送迎バス誘導 等
- ② 委託スタッフ……踊りグループ誘導、Uターン誘導、迷子・救護 等
- ③ ガードマン……車両誘導、観客誘導、会場及び周辺警備
- ④ 尾三消防本部…（署）防災・救急業務
- ⑤ みよし市民病院…救護業務
- ⑥ P T A ……街頭指導
- ⑦ 小中学校教諭…街頭指導
- ⑧ 青少年補導員…街頭指導
- ⑨ 保護司…街頭指導

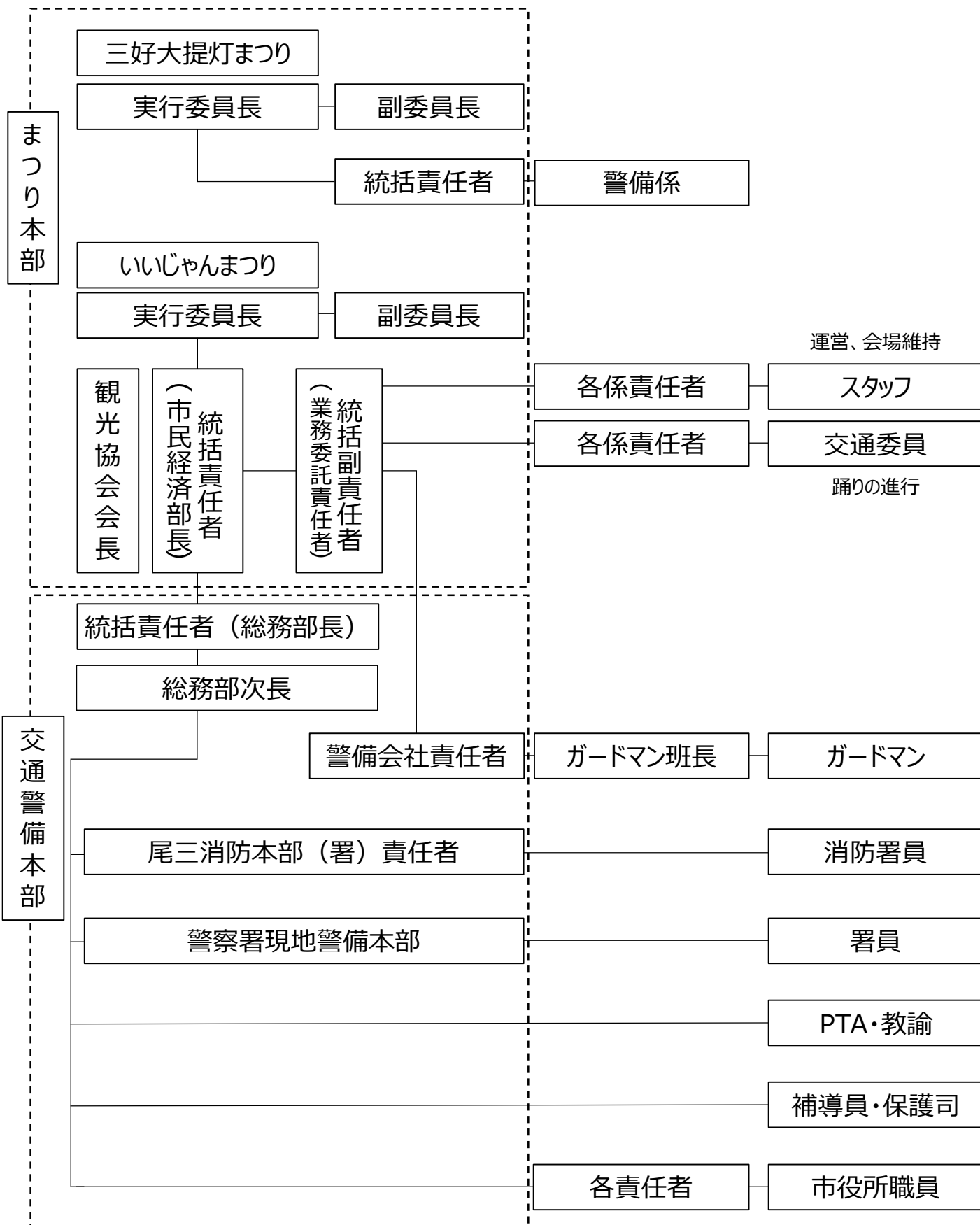
### (4) 警備人員配置計画（予定）

②市役所職員	45人	⑦市民病院	3人
③委託運営スタッフ	36人	⑧⑨小中学校PTA・教諭	48人
④ガードマン	130人	⑩青少年補導員	16人
⑤準ガードマン (委託運営スタッフ)	10人	⑪保護司	16人
⑥尾三消防本部	5人		
合計			309人



(5) 指導・連絡系統

「三好いいじゃんまつり」「三好大提灯まつり」指導・連絡系統図



(参考) 交通警備本部には、防災安全課職員を配置し、各機関と常に情報交換を行い、自主警備体制を確立する。

## (6) 交通規則対策

### ①規制・誘導・告知看板

豊田警察署および道路管理者の指導により以下の看板を設置する。

- ・予告看板 → 規制による影響が多大な路線には、2週間前より掲出し告知する。
- ・規制看板 → 規制する時間帯にガードマンによる掲出を徹底する。
- ・誘導看板 → 規制区域手前の要所に迂回路線等を表示し誘導する。

### ②交通規制等の事前告知方法

- ・広報みよし → 約23,000部
- ・まつりプログラム新聞折込 → 約16,500部
- ・みよし市ホームページ
- ・新聞記事（地方紙等）
- ・規制予告看板（踊り会場周辺道路）
- ・規制予告チラシ（みよし市役所窓口等）
- ・その他（踊り会場となる行政区へ回覧周知）

### ③公共交通機関との連携

名鉄電車、名鉄バス、タクシー、さんさんバス等の公共交通機関との連携を密にし、参加者、顧客の公共交通機関での来場をプログラム等で促すとともに、ガードマン等を配置してスムーズな車両の流れの確保に努める。

- ・名鉄バス → 交通規制により路線を迂回し、規制区域外に臨時バス停留所を設置する。
- ・タクシー → 交通規制区域・時間を周知する。
- ・さんさんバス → 交通規制により路線を迂回し、規制区域外に臨時バス停留所を設置する。

### ④臨時駐車場の確保

踊り会場周辺の、公共施設、民間等の駐車場を確保するとともに、交通規制区域外での駐車場需要に対応するために、三好中学校グラウンド、文化センターカネヨシプレイス駐車場(旧サンアート駐車場)、保田ヶ池公園等に臨時駐車場を設ける。

また、参加者の集合に際してはバス等での大量輸送を指導し、

バス降場は市役所第一駐車場東側を確保し、カネヨシプレイス駐車場(旧サンアート駐車場)の一部を大型バス専用駐車場とする。

集合場所までの道路や、バスの運行路にガードマンを配置し安全誘導に努める。

## (7) 安全、救急対策

### ①事故防止対策

- ・観客、参加者の安全確保の為、まつり会場の事前点検を実施し、危険個所の修復要請をするとともに、主催者として必要な安全対策を講じる。
- ・踊り会場周辺に警備要員（ガードマン、委託スタッフ等）を配置し、参加者、顧客の安全誘導を行う。
- ・歩道橋は、通行禁止の為、ガードマンを配置し、観客の安全誘導を行う。
- ・交通規制区域及び巡回誘導箇所及び交通規制区域へつながる脇道にガードマンを配置し、車両等の安全誘導を行う。

### ②迷子・救護所の設置

- ・事故・迷子等に備え、踊り会場周辺2箇所に、迷子・救護所を設置し、消防本部（署）の職員および看護師を配置する。
- ・全ての迷子・救護所に担架及び救急医療品等を配備する。
- ・急病人等の発生に備えて、救急車両等の侵入経路をあらかじめ設定し、救急時にスムーズな対応ができるようガードマンを配置する。
- ・迷子が発生した場合、一時的に迷子救護所に預かり、警備本部・運営本部と連携をとり対応する。

- ③救急車・消防車の対応
- ・火災、急病人等の発生に備えて、尾三消防本部及びみよし消防署、みよし南出張所に救急車及び消防車を待機させ、緊急時に速やかに出動できる体制づくりを行う。
  - ・火災、急病人等の発生に備えて、救急車両等の侵入経路を予め設定し、緊急時にスムーズな対応が出来るような体制づくりを行う。
- ④防犯・青少年非行防止
- ・防犯活動の為の巡回要員により、会場内での犯罪等を早期に発見し、交通警備本部、警察署現地警備本部と連携をとり犯罪の早期発見、未然防止に努める。
  - ・PTA、小中学校教諭、青少年補導員、保護司による街頭指導を実施し、警察署員及び関係機関との連絡調整により青少年の非行防止に努める。
- ⑤参加者・スタッフへの安全管理
- ・踊りグループ参加申込時に暴走族等社会に反する恐れのある団体は参加出来ないこととし、受付時に分かった場合は参加を拒否する。  
また当日、飛び入りで参加してきた場合は、警察担当職員の指示によりガードマンで隔離し退場させる。
  - ・踊りグループ参加申込時に未成年者（18歳未満）のみでは参加出来ないこととし、受付時に保護者の参加がないことが分かった場合は参加を拒否する。
  - ・申込案内に爆竹、ビン類、紙吹雪の禁止を明記する。
- ⑥緊急避難場所の確保
- ・開催決定後、気象の急変等により、緊急避難をする必要がある場合には、参加者やスタッフの安全確保の為、サンライブ、三好中学校体育館、中部小学校体育館、みよし市役所を、緊急時の避難場所とし、会場アナウンスにおいて参加者等への安全な誘導を促す。
- (8) 開催・中止の決定、周知
- ①開催・中止の決定
- ・P1の【基本計画】9と同じ
- ②開催・中止の周知
- ・P1の【基本計画】9と同じ
- (9) その他
- ①トイレの設置について
- ・踊り会場周辺に仮設トイレを設置し、既設の公衆トイレも含めてまつりプログラムに掲載し、周知する。
  - ・身体障がい者用のトイレとして、サンライブの他、仮設トイレを中部小学校運動場に設置する。
- ②会場案内
- ・まつり本部に総合案内所を設営し、プログラムを置き、会場案内等のインフォメーションサービスを提供する。
  - ・踊り会場周辺に2か所設営する迷子・救護所にもプログラムを置き、職員を配置し、案内業務を実施する。
- ③拾得物・迷子について
- ・拾得物については、各迷子・救護所で受けたものを含め、総合案内所で受付、記録、保管する。踊り休憩時、司会者により、総合案内所に保管の旨を会場アナウンスする。  
ただし、現金等貴重品はまつり終了後、警察署へ正規の拾得物の届け出をする。
  - ・踊り会場周辺に迷子救護所を設営し、迷子に対応する。
  - ・迷子が発生した場合は、迷子救護所とまつり統括本部および交通警察本部と連絡を密に取り、踊り休憩時に司会者より会場アナウンスを行う。
- ④まつり統括本部・交通警備本部の解散
- まつり終了後、まつり統括本部および交通警備本部は警察署の指示を受け解体、解散する。

第30回三好いいじゃんまつり

## 警備担当者マニュアル

いいじゃんまつり実行委員会

## 警備担当マニュアル

### (1) 目的

- ① 自主警備の中核となる交通委員、市職員、派遣スタッフ及びガードマンの役割を明確化し、事故の未然防止を図る。
- ② 緊急時の対応方法を定め、警備担当者の連携により事故等を最小限にとどめる。

### (2) 警備対象区域

三好いいじゃんまつり開催に伴う交通規制区域及び周辺の指定箇所

### (3) 警備担当者の役割（共通事項）

- ① 歩行者の安全確保に努める。
- ② 交通規制区域に侵入しようとする車両に対し「いいじゃんまつり」の趣旨を説明し、理解を求める。また駐車車両の排除を行う。
- ③ 事件・事故（緊急事態）が発生した場合は、必要な処置（110番・119番通報等）を行い、指揮系統を通じて自己の概要を「交通警察本部」へ報告する。
- ④ 緊急車両（救急車・消防車両、警察車両）の進入を必要とするときは、市職員と協力し、全てに優先して車両誘導を行う。
- ⑤ 周囲に迷惑行為を働くグループ、個人を発見したら速やかに本部へ連絡する。

### (4) 市職員・派遣スタッフ・ガードマンの役割

- ① 交通規制開始と同時に、規制看板等を道路上の指定箇所に設置する。
- ② 交通規制に伴う車両の迂回誘導及び駐車車両の排除を行う。
- ③ 常に車両の動きと歩行者の行動に注意し、警備にあたる。
- ④ 踊りグループの安全な導線を確保・誘導し、踊りエリアと歩道との境界を保つ。
- ⑤ 周囲に迷惑行為を働くグループ、個人の排除にあたる。
- ⑥ 交通規制解除とともに、規制看板等を交通の妨げにならない場所に片付け、あらかじめ指定されている箇所に回収しておく。

### (5) 緊急時の対応等

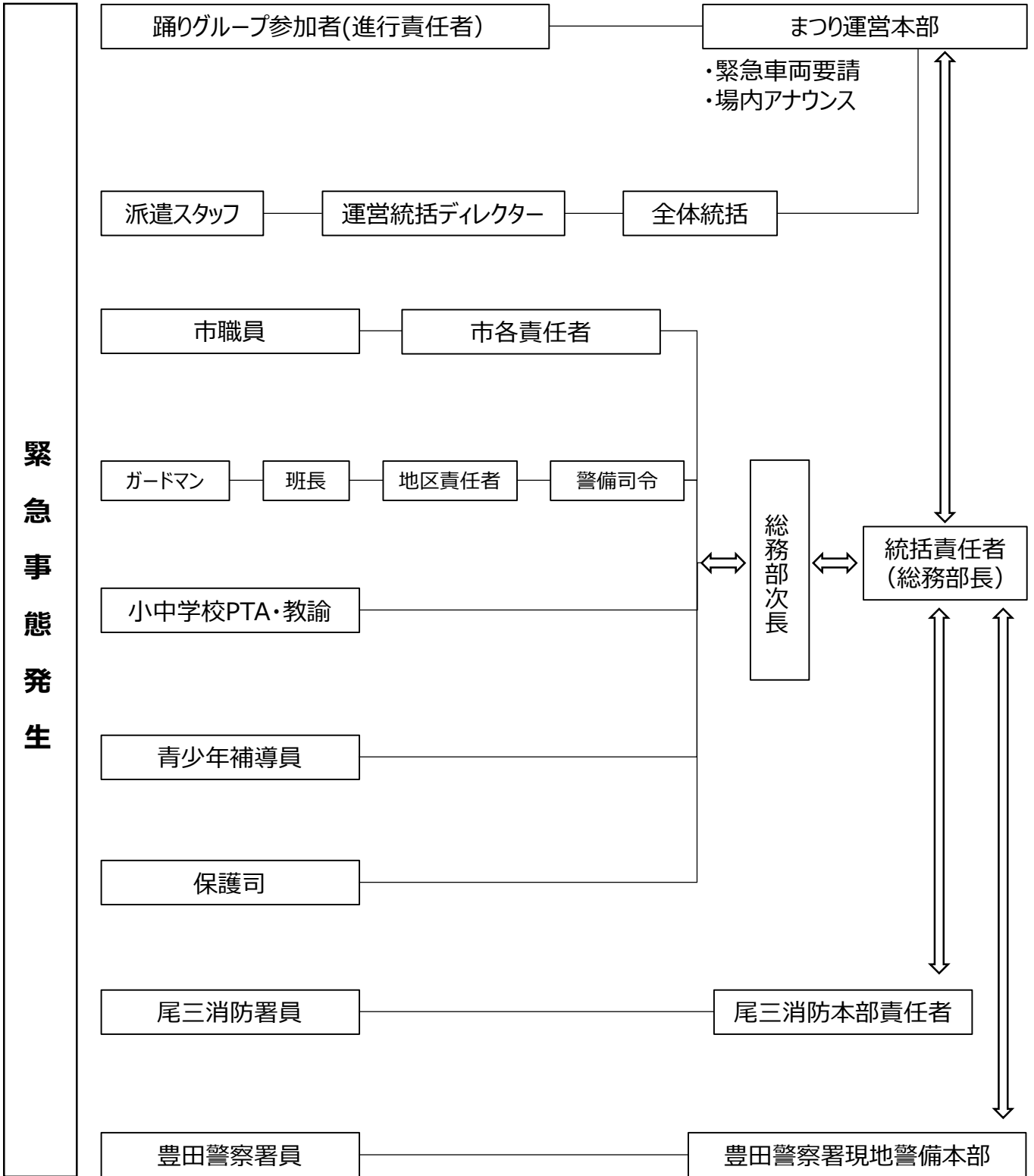
- ① 急病人、負傷者が発生した場合及び火災が発生した場合は、直ちに「交通警備本部」の交通警備統括者（総務部長）へ報告する。
  - ・急病人、負傷者発生の場合
    - 直近の「迷子・救護所」でみよし市民病院看護師の応急手当を受ける。
    - 予断を許さない状況と判断されるときは、救急車を手配し病院へ搬送する。
  - ・「迷子・救護所」の場所
    - 迷子・救護所① 中部小学校駐車場（市民病院看護師1名待機）
    - 迷子・救護所② ユニットハラダヤ駐車場（市民病院看護師2名待機）
- ② 喧嘩等の事件が発生した場合は、場所・人数・怪我の有無を直ちに110番通報するとともに、交通警備本部へ報告する。
- ③ 迷子、落とし物、その他トラブルについて
  - 迷子は「迷子・救護所①・②」で保護し、その情報は「交通警備本部」に報告する。  
「交通警備本部」から「放送係」に連絡し会場に迷子のお知らせをする。  
（豊田警察署現地本部は「交通警備本部」内にあるので、連絡はすぐにとれる。）
    - 落とし物は「総合案内所」に届ける。「総合案内所」で保管し、随時、会場アナウンスにおいて、「落とし物は総合案内所に保管」されている旨のお知らせをする。
    - 持ち主の見つからない貴重品などの拾得物については、まつり終了後に三好交番へ届け出る。
    - 交通規制時の苦情に関しては、相手の言い分を十分確認し、主催者の立場で理解を求める。必要な場合は、「交通警備本部」に伝え指示を受ける。  
※「交通警備本部」は「ユニットハラダヤ駐車場」に設置している。





# 【緊急時連絡系統】

急病人、負傷者が発生した場合及び火災が発生した場合は、直ちに「交通警備本部」の交通警備統括責任者（総務部長）へ報告する。



※先に尾三消防本部へ緊急通報した場合は、必ず「まつり運営本部」及び「交通警備本部」へ報告すること。

## (6) 警備日時

日程	市職員	ガードマン	派遣スタッフ
8月17日（土）	17:00～22:00	16:30～22:00	16:00～22:00

※ 市職員は、観光協会が用意した腕章（警備係）を着け警備にあたる。

※ 派遣スタッフは、派遣会社が用意したTシャツを着用し業務にあたる。

## (7) 雨天による中止の決定

- ① 8月17日（土）15:00に決定
- ② 問合せ先
  - ・みよし市役所 中央監視室 TEL:0561-32-2111
  - ・みよし市観光協会 TEL:0561-34-6000
  - ・みよし市ホームページ
- ③ ラジオ放送
  - ・エフエムとよた 78.6MHz

## (8) 各係の服装

担当	区分	服装・腕章
交通警備係 庁舎管理係	市職員	交通安全防止、腕章（黄）
踊りG誘導係	派遣スタッフ	いいじゃんTシャツ（橙）

警備地点別業務説明書（消防団・市職員・ガードマン警備用）

地点	警備時間	担当者	担当業務	備考
A	JAあいち豊田南東側T字交差点 16:30～21:30	ガードマン 1名	16:30～17:00交番からJAへの横断者の誘導。17:00からバリケード看板⑫を●地点に設置し、車両を遮断。18:00に▲地点にバリケード看板⑫を移動し、車両を遮断。20:10～20:20まで市役所会場への横断者の誘導。交通規制解除連絡後⑫を撤去し歩行者の誘導。終了後はJAあいち豊田三好支店駐車場に回収しておく。	バリケード看板⑫ 1基 おもり（鋳物ブロック） 1 チラシ
A-1	JAあいち豊田南西側T字交差点 16:30～21:30	ガードマン 1名	16:30～18:00JAから踊り会場への横断者の誘導。その後、歩行者の誘導。	チラシ
A-2	豊信東交差点・西T字交差点 16:30～21:30	ガードマン 2名	16:30～18:00市役所内受付・集会場への横断者の誘導。18:00からバリケード看板⑫を設置し、車両を遮断。交通規制解除連絡後に撤去、21:30まで歩行者の誘導。終了後はJAあいち豊田三好支店駐車場に回収しておく。	バリケード看板⑫ 2基 おもり（鋳物ブロック） 2 チラシ
A-3	市役所北側(県道豊田知立線) 16:30～21:30	ガードマン 2名	16:30から受付・集会場への横断者の誘導。市役所東側道路・北側道路へのバス等進入車両の安全な誘導。A-3の西のガードマン1名は、18:00からバリケード看板⑫を設置し、車両を遮断。交通規制解除連絡後に撤去、歩行者の安全な誘導。終了後はJAあいち豊田三好支店駐車場に回収しておく。	バリケード看板⑫ 1基 おもり（鋳物ブロック） 1 チラシ
A-4	市役所北側・南側・東側道路 市役所第4駐車場・第5駐車場	職員 7名	16:30から市役所東側道路バス降所・市役所第4駐車場・第5駐車場と踊り受付・集会場間の歩行者の安全な誘導。市役所周辺の路上駐車対応と庁舎・周辺市役所駐車場の管理。20:10～20:20まで市役所会場への横断者の誘導。	チラシ
A-5	市役所西側道路 16:30～21:30	ガードマン 1名	16:30から市役所西側交差点にて通行車両及び横断者の安全な誘導・警備。17:00からバリケード看板⑬を2か所に設置し車両を遮断。20:10～20:20まで市役所会場への横断者の誘導。交通規制解除連絡後に撤去、21:30の終了後はバリケード看板⑬をJAあいち豊田三好支店駐車場に回収しておく。	バリケード看板⑬ 2基 おもり（鋳物ブロック） 2 チラシ
A-6	みのり会館西側交差点 16:30～21:30	ガードマン 1名	16:30～18:00まで市役所正面東側道路及び市役所正面道路の通行・進入車両、歩行者の安全誘導。18:00からみのり会館西側交差点へ移動し、車両の迂回誘導。	チラシ ※みのり会館西側交差点へ移動有
A-7	市役所南面東側T字交差点 16:30～21:30	ガードマン 1名	16:30～18:00まで市役所南面東側道路及び市役所南面道路の通行・進入車両、歩行者の安全誘導。18:00からバリケード看板⑬を設置し通行・進入車両、歩行者の安全誘導。交通規制解除連絡後に撤去、歩行者の安全な誘導。終了後はJAあいち豊田三好支店駐車場に回収しておく	バリケード看板⑬ 1基 おもり（鋳物ブロック） 1 チラシ

警備地点別業務説明書（消防団・市職員・ガードマン警備用）

地点	警備時間	担当者	担当業務	備考
B	郵便局前 三好大坪交差点 16:30～21:30	ガードマン 3名	16：30から横断者の安全誘導。 18:00からバリケード看板⑩2基とカーコーン6ヶ、単管バリケード2基を設置し、車両を遮断する。交通規制解除連絡後に撤去、歩行者の誘導。終了後はJ Aあいち豊田三好支店駐車場に回収しておく。	バリケード看板⑩2基 おもり（鋳物ブロック）2 カーコーン6 単管バリケード2基 チラシ 進入禁止テープ
B-1	木村スポーツ南側 16:30～21:30	ガードマン 1名	16：30から横断者の安全誘導。 17：00からナイトマーケットに来場される方の誘導。	チラシ
B-2 B-3	ユニットハラダヤ前 晴海堂前 市役所西交差点 16:30～21:30	ガードマン 3名	16：30から横断者の安全誘導。 18:00からバリケード看板⑩をアパートジュネス前に1基、理容山口前に1基、ユニットハラダヤと旧ファミリーマートの間に1基、晴海堂前に1基、出原新聞店前に1基設置し車両の遮断。20:05にユニットハラダヤと旧ファミリーマートの間の⑩を撤去し、20:10から市役所への横断者の誘導。その後、交通規制解除連絡後に他の⑩を撤去し、歩行者の誘導。終了後はJ Aあいち豊田三好支店駐車場に回収しておく。	バリケード看板⑩5基 おもり（鋳物ブロック）5 チラシ
B-4	みのりやクリーニング前 16：30～21：30	ガードマン 1名	16：30から横断者の安全誘導。 18：00からバリケード看板⑩を県道合豊田線側に1基設置。その後、車両通行止め・迂回誘導、歩行者の安全な誘導。	バリケード看板⑩ 1基 おもり（鋳物ブロック）1個 チラシ
B-5	名鉄バス臨時バス停付近 17:30～21:00	ガードマン 1名	17:30から臨時バス停付近通行者の安全誘導、バス停に並ぶ者の列整理及び近隣住民への配慮	チラシ
C	伊藤時計店前交差点 17:00～21:00	ガードマン 1名	18:00から看板⑤を設置し、左折禁止箇所の車両通行止め及び県道への迂回誘導。交通規制解除連絡後、B-2へ移動。歩行者の誘導。終了後、看板⑤をJ Aあいち豊田三好支店駐車場へ回収しておく。	看板⑤ 1基 おもり（鋳物ブロック）1 チラシ ※B-2へ移動有
D D-1	三好上交差点～木之本交差点 17:00～21:00	ガードマン 3名	17:00から路上駐車禁止の監視（D～D1）。バス迂回。脇道からの車両進入を防ぐ。18:00から看板⑧を設置し、車両通行止め・迂回誘導。交通規制解除連絡後、看板⑧を撤去し、B-2へ移動し歩行者の安全誘導。終了後、J Aあいち豊田三好支店駐車場へ回収しておく。	看板⑧ 1基 おもり（鋳物ブロック）1 カーコーン28 チラシ ※B-2へ移動有
	三好上交差点 17:00～21:00	（通行止） ガードマン 1名	17:30から誘導棒にて車両の迂回誘導。 18:00から看板#及びバリケード看板⑫を設置し車両通行止め。交通規制解除連絡後、看板をJ Aあいち豊田三好支店駐車場に回収。	看板# 1基 バリケード看板⑫2基 おもり（鋳物ブロック）3 チラシ
E E-1	三好上交差点～晴海堂交差点 阿知波商店～晴海堂交差点 17:00～21:00	ガードマン 5名	18：00から交通規制が開始するため、脇道からの車両進入の阻止及び歩行者の安全な誘導。21:00規制解除連絡後、B-2へ移動し、歩行者の誘導。	チラシ ※B-2へ移動有
F	かおろしプレイ西側・ （旧）丸福商店付近 17:00～21:30	ガードマン 4名	17:30から看板①⑤とかおろしプレイ第1、2駐車場にカーコーン各1ヶと路駐対策用カーコーン20ヶを設置し、迂回誘導する。バス駐車場への送迎バス誘導。迂回チラシの配布。かおろしプレイ駐車場の車両誘導。駐車場が満車になったら、満車の貼紙を設置。 交通規制解除連絡後に撤去し、歩行者の道路横断禁止、信号交差点への安全な誘導。終了後に看板とカーコーンをJ Aあいち豊田三好支店駐車場に回収しておく。	看板①1基 看板⑤1基 看板②2基 おもり（鋳物ブロック）4 手持看板① 1基 チラシ カーコーン22 満車の貼紙2

警備地点別業務説明書（消防団・市職員・ガードマン警備用）

地点	警備時間	担当者	担当業務	備考
G	三好東山交差点 17:00～21:00	ガードマン 2名	17:30から看板④⑤とカネジ°レイス第4駐車場にカーコーンを設置し、手持看板②を使用し車両の迂回誘導。 駐車場が満車になったら、満車の貼紙を設置。 迂回チラシの配布。 <b>交通規制解除連絡後</b> に看板④⑤撤去しFへ移動し、歩行者の誘導。 終了後、J A あいち豊田三好支店駐車場に看板とカーコーンを回収しておく。	看板④ 1基 看板⑤ 1基 看板⑥ 1基 おもり（鋳物ブロック） 3 手持看板② 1基 カーコーン1 満車の貼紙1 チラシ ※Fへ移動有
H H-1	三好下公民館付近 交差点 17:00～21:30	ガードマン 5名	17:30から看板②③⑥を設置し車両誘導。 <b>交通規制解除連絡後</b> に撤去し、車両の迂回誘導。 臨時駐車場（三好中学校）の満車時はI-1、I-2地点の臨時駐車場のガードマンと連絡調整しカネジ°レイスに誘導する。 終了後に看板②③⑥をJ A あいち豊田三好支店駐車場へ回収しておく。	看板② 1基 看板③ 1基 看板⑥ 1基 おもり（鋳物ブロック） 3 チラシ
I	旧さんたや前 17:00～21:30	ガードマン 1名	18:00からバリケード 看板③設置し車両通行止め。 <b>交通規制解除連絡後</b> に撤去。J A あいち豊田三好支店駐車場に回収しておく。	バリケード 看板③ 1基 おもり（鋳物ブロック） 1 チラシ
I-1	三好中学校グラウンド臨時駐車場・周辺 17:00～ 21:30	ガードマン 9名	<b>野球グラウンドの内野に車両が進入しないように、バックネット裏のタイヤを3～5mおきに配置する。</b> <b>17:00までに看板⑦を三好中学校の駐車場入り口に設置。</b> 臨時駐車場の三好中学校校庭内の車両の誘導。 満車時はH地点のガードマンと連絡調整しカネジ°レイスに誘導する。脇道からの車両進入を防ぐ。終了後に⑦⑧を中部小学校へ回収しておく。	看板⑦ 1基 看板⑧ 1基 おもり（鋳物ブロック） 2 立入禁止テープ° カーコーン21 満車の貼紙 チラシ
I-2		(通行止) ガードマン 1名	17:00から三好中学校臨時駐車場への車両の誘導。道路の路上駐車禁止の監視。18:00から看板# 及びバリケード 看板⑫を設置し、車両の遮断。 <b>交通規制解除連絡後</b> に撤去し、車両・歩行者の安全誘導。 終了後は看板を撤去し、J A あいち豊田三好支店駐車場に回収。	看板# 1基 看板⑫ 1基 おもり（鋳物ブロック） 2 チラシ
J	三好蜂ヶ池交差点 付近 17:00～21:30	ガードマン 3名	17:30から看板⑨を設置し、18:00から車両の迂回誘導。 18:00からバリケード 看板⑬2基と単管バリケード 2基を設置し、車両の遮断。 <b>交通規制解除連絡後</b> の道路横断禁止の歩行者誘導。終了後はJ A あいち豊田三好支店駐車場に回収しておく。	看板⑨ 1基 バリケード 看板⑬ 2基 単管バリケード 2基 おもり（鋳物ブロック） 3 手持看板③ 1基 チラシ
	三好蜂ヶ池交差点 付近 17:00～21:30	(通行止) ガードマン 1名	18:00～看板# で車両を遮断し、車両の迂回誘導。 <b>交通規制解除</b> に向け車道の歩行者排除の呼びかけ。 看板撤去し、終了後 J A あいち豊田三好支店駐車場に回収。	看板# 1基 おもり（鋳物ブロック） 1 チラシ

警備地点別業務説明書（消防団・市職員・ガードマン警備用）

地点	警備時間	担当者	担当業務	備考
J-1	中部小学校南側道路 17:00～21:30	(通行止) ガードマン 2名	17:30から規制看板⑩を設置。車両の迂回誘導。 18:00から看板# 1基を設置し、車両の通行止め。交通規制解除後、看板を撤去し、終了後看板をJ Aあいち豊田三好支店駐車場に回収。	看板# 1基 看板⑩ 1基 おもり（鋳物ブロック） 2 チラシ
J-2	保田ヶ池公園西側道路沿い 17:00～21:30	ガードマン 4名	17:00から看板⑩⑪とカーコーンを設置し、路上駐車禁止の監視。終了後、看板⑩⑪とカーコーンをJ Aあいち豊田三好支店駐車場へ回収しておく。 保田ヶ池公園駐車場の誘導。	看板⑩ 1基 看板⑪ 1基 おもり（鋳物ブロック） 2 カーコーン80 満車の貼紙2 チラシ
K	保田ヶ池センター駐車場 17:00～21:30	ガードマン 4名	保田ヶ池公園駐車場入口に看板⑩⑪とカーコーン設置し、駐車場内の車両誘導。保田ヶ池センター反対車線脇道への車両進入を防ぐ。終了後、看板⑩⑪とカーコーンをJ Aあいち豊田三好支店駐車場に回収しておく。	看板⑩ 1基 看板⑪ 1基 おもり（鋳物ブロック） 2 カーコーン2 満車の貼紙2 チラシ
L	福祉センター北T字路 17:00～21:30	(通行止) ガードマン 1名	18:00から看板# 及びバリケード看板⑫を設置し、車両の通行止め。脇道からの車両進入を防ぐ。 交通規制解除後に看板を撤去。終了後、Aあいち豊田三好支店駐車場に回収しておく。	看板# 1基 バリケード看板⑫ 1基 おもり（鋳物ブロック） 2 チラシ
		ガードマン 1名	18:00から車両通行止め・迂回誘導、歩行者の安全な誘導。	チラシ
L-1	学習交流センター駐車場 16:30～21:30	ガードマン 1名	16:30から看板⑬を学習交流センター、保健センターの駐車場入口（カーコーンを設置）に設置、及び歩行者の安全な誘導・警備。終了後、看板⑬とカーコーンをJ Aあいち豊田三好支店駐車場に回収しておく。	看板⑬2基 おもり（鋳物ブロック） 2 カーコーン 2 満車の貼紙2 チラシ
L-2	味よし東側T字路交差点 16:30～21:30	ガードマン 1名	16:30から味よし東側交差点にて、車両迂回誘導・通行車両及び歩行者の安全な誘導・警備	チラシ
L-3	味よし南側T字路交差点 16:30～21:30	ガードマン 1名	16:30から味よし南側交差点にて、車両迂回誘導・通行車両及び歩行者の安全な誘導・警備	チラシ

警備地点別業務説明書（消防団・市職員・ガードマン警備用）

地点	警備時間	担当者	担当業務	備考
M	中央紳士服前 17:00～21:30	ガードマン 2名	17:00に配置し、配置備品の確認。 18:00からバリケード看板②設置し車両の遮断及び脇道からの車両進入を防ぎ、車両の迂回誘導。 交差点から、観覧者が踊りエリア内に進入しないよう雑踏誘導。 交通規制解除後、看板②を撤去。その後、J Aあいち豊田三好支店駐車場へ回収しておく。	バリケード看板② 1基 おもり（鋳物ブロック） 1 チラシ
M-1	中央紳士服奥T 字路 17:00～21:30	ガードマン 2名	18:00から看板#及びバリケード看板②を設置し、車両の迂回誘導。 交通規制解除後に撤去し、歩行者の安全誘導。 終了後に看板②をJ Aあいち豊田三好支店駐車場へ回収しておく。	バリケード看板② 1基 おもり（鋳物ブロック） 1 チラシ
		(通行止) ガードマン 1名		看板# 1基 おもり（鋳物ブロック） 1 チラシ
M-2	中央紳士服東側T 字路 17:00～21:30	ガードマン 1名	18:00から中央紳士服東側T字路に看板③を設置し、車両の迂回誘導及び歩行者の安全な誘導。交通規制解除後に看板③を撤去。終了後、J Aあいち豊田三好支店駐車場へ回収しておく。	バリケード看板③ 1基 おもり（鋳物ブロック） 1 チラシ
M-3	中央紳士服東側 Y字路 17:00～21:30	ガードマン 1名	M地点、M-2地点と連携し、18:00から車両の遮断及び脇道からの車両進入を防ぐ。	チラシ
N	阿知波商店前交 差点 17:00～21:00	(通行止) ガードマン 1名	18:00から看板#及びバリケード看板②を設置し、車両の遮断。交通規制解除後に撤去し、歩行者の誘導。終了後に看板をJ Aあいち豊田三好支店駐車場に回収。	看板# 1基 バリケード看板② 1基 おもり（鋳物ブロック） 2 チラシ
		ガードマン 1名	18:00から車両通行止めの迂回誘導、歩行者の安全な誘導。交通規制解除後にB-2へ移動し、歩行者の誘導。	チラシ ※B-2へ移動有
O	かネジツレイス駐車場 17:00～21:30	ガードマン 6名	17:00からかネジツレイス駐車場にカーコーンを設置。 かネジツレイス駐車場の車両・歩行者の安全な誘導。バス駐車場への送迎バス誘導。 満車になりそうになったら、2名は、O-1、O-2地点に移動する。満車になった場合、手持看板④にてかネジツレイス第3駐車場へ誘導。終了後、カーコーンをJ Aあいち豊田三好支店駐車場に回収しておく。	手持看板④ 1基 満車の貼紙4 バス駐貼紙1 カーコーン10 チラシ
O-1	市民病院北交差点 異動後～21:30	Oから移動した ガードマン 1名	手持看板④にてかネジツレイス第3駐車場へ誘導。	手持看板④ 1基 チラシ
O-2	かネジツレイス第3駐 車場南交差点 異動後～21:30	Oから移動した ガードマン 1名	かネジツレイス第3駐車場へ誘導。	看板⑥ 1基 おもり（鋳物ブロック） 1 チラシ



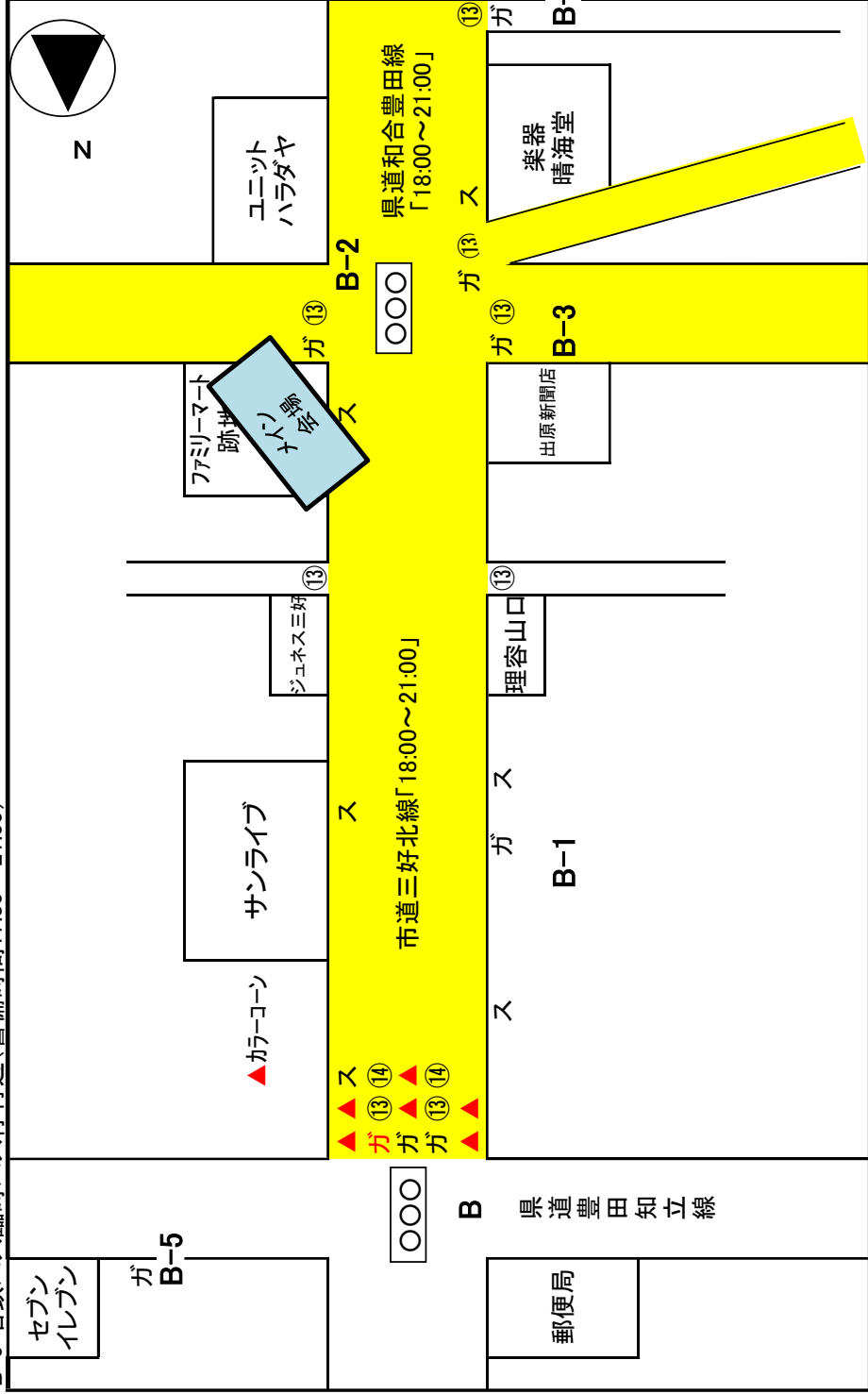
警備地点別業務説明書（消防団・市職員・ガードマン警備用）

地点	警備時間	担当者	担当業務	備考
P	(旧)錦屋呉服店交差点～後藤歯科前交差点 17:00～21:30	ガードマン 1名	17:00から、後藤歯科前交差点から錦屋呉服店交差点への間の十字路に、看板④を設置し、車両のこの先通行止め案内及び車両の迂回誘導。 チラシの配布。 交通規制解除後に看板を撤去し、終了後、看板④をJAあいち豊田三好支店駐車場に回収しておく。	看板④1基 おもり（鋳物ブロック）1 チラシ
会場全体	踊り会場 17:00～21:30	ガードマン 10名 派遣スタッフ 15名	18:00～18:20踊りグループが県道に移動するので車道上の見物人の排除。18:20～20:10見物人と踊りグループとの接触の注意の呼びかけ。見物人の踊り会場進入規制。20:10～踊り終了に伴い表彰式（20:20～20:40）参加グループと帰りグループの安全な誘導及び交通規制解除後に向けて車道の歩行者の排除の呼びかけ。	チラシ カラーコーン10
X	歩道橋 中部小学校入り口 17:00～21:30	ガードマン 4名	歩道橋上の立ち入り・通行禁止の監視。	看板⑫4基 チラシ
路上駐車対策	三好蜂ヶ池～サンアート北～三好東山 17:00～21:00	ガードマン 2名	県道和合豊田線への路上駐車を排除するために巡回警備を行う。 区間：三好蜂ヶ池～サンアート北～三好東山（2名）	チラシ
迷惑行為	踊り会場内 17:00～21:30	ガードマン 11名	踊り会場内を3ブロックに分け、踊り手・観客等迷惑行為者の早期発見・報告・排除にあたる。 区間：三好大坪～ユニットハラダヤ交差点（4名） 区間：ユニットハラダヤ～歩道橋（4名） 区間：歩道橋～三好蜂ヶ池交差点（3名）	チラシ
本部	交通警備本部	ガードマン 3名	警備本部・その他	チラシ
地責	会場内6箇所	ガードマン 責任者 6名	各地区割り後の現場責任者	チラシ
雑踏対策遊軍	交通警備本部 保田ヶ池公園駐車場	ガードマン 10名	踊り会場の雑踏対応 交通警備本部に1班(5名) 安田ヶ池公園駐車場に1班(5名) の2班体制で警備にあたる	
小規模雑踏対応遊軍	会場内及び運営スタッフテント	運営スタッフ 10名	踊り会場の小規模雑踏対策のための遊軍、有事以外は会場全体と同様の業務を実施	



- B 郵便局前(三好大坪)交差点(警備時間16:30~21:30)
- B-1 木村スポーツ南側(警備時間16:30~21:30)
- B-2-B-3 ユニットハラダヤ前(みよし市役所西)交差点(警備時間16:30~21:30)
- B-4 みのりやクリーニング前(警備時間16:30~21:30)
- B-5 名鉄バス臨時バス停付近(警備時間17:30~21:00)

は交通規制区域



B	ガードマン バリケード看板⑬ 単管バリケード⑭ オモリ	3名 2基 2基 2個
B-1	ガードマン	1名
B-2	ガードマン	3名
B-3	バリケード看板⑬ オモリ	5基 5個
B-4	ガードマン バリケード看板⑬ オモリ	1名 1基 1個
B-5	ガードマン	1名

バリケード看板⑬



単管バリケード⑭



※ 市道三好北線と県道豊田知立線は18:00からの交通規制により車両通行止めとなるため、ガードマンで連携をとり車両誘導及び観客の誘導・警備(飛び入り防止)

※ B地点にカラーコーン6ヶと進入禁止テープ(交通規制対策)

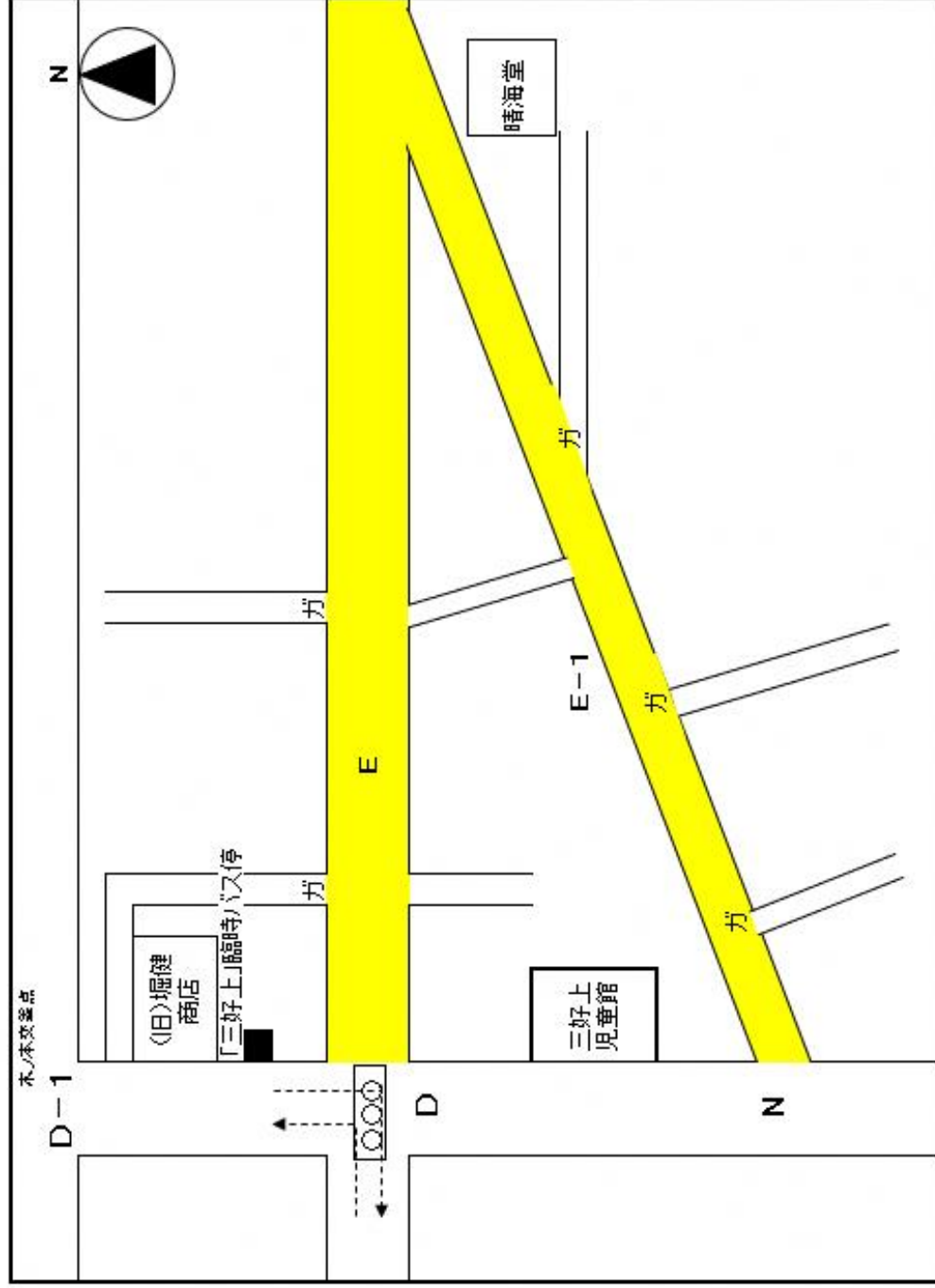
※ 交通規制チラシの配布



- E 三好上交差点～晴海堂交差点(警備時間17:00～21:00)
- E-1 阿知波商店～晴海堂交差点(警備時間17:00～21:00)

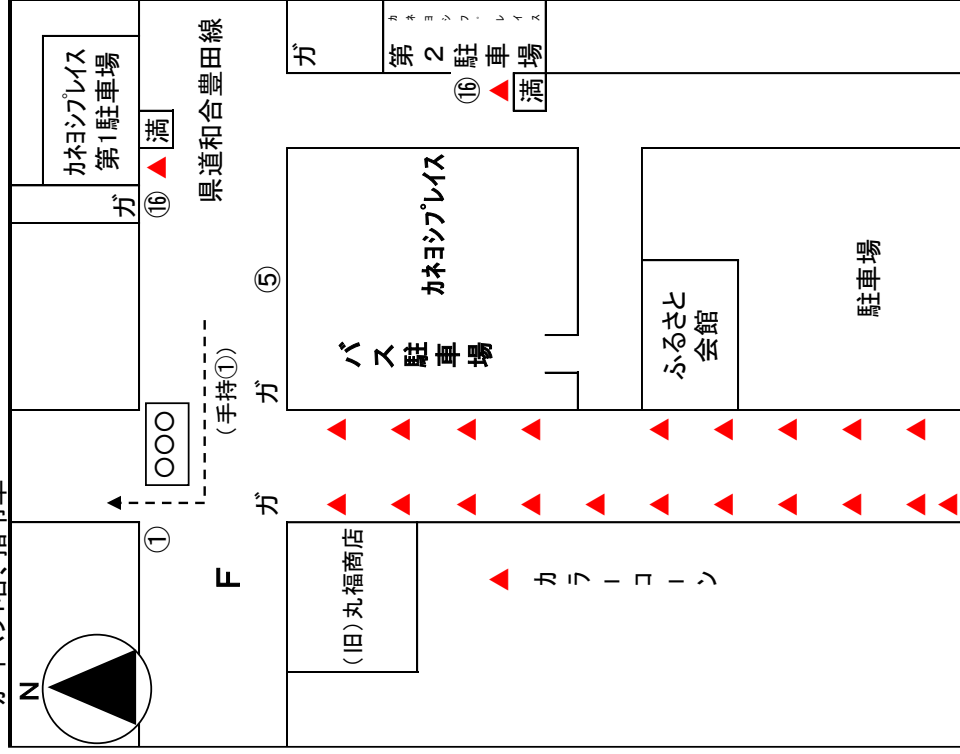
■は交通規制区域

E	ガードマン	5名
E-1		



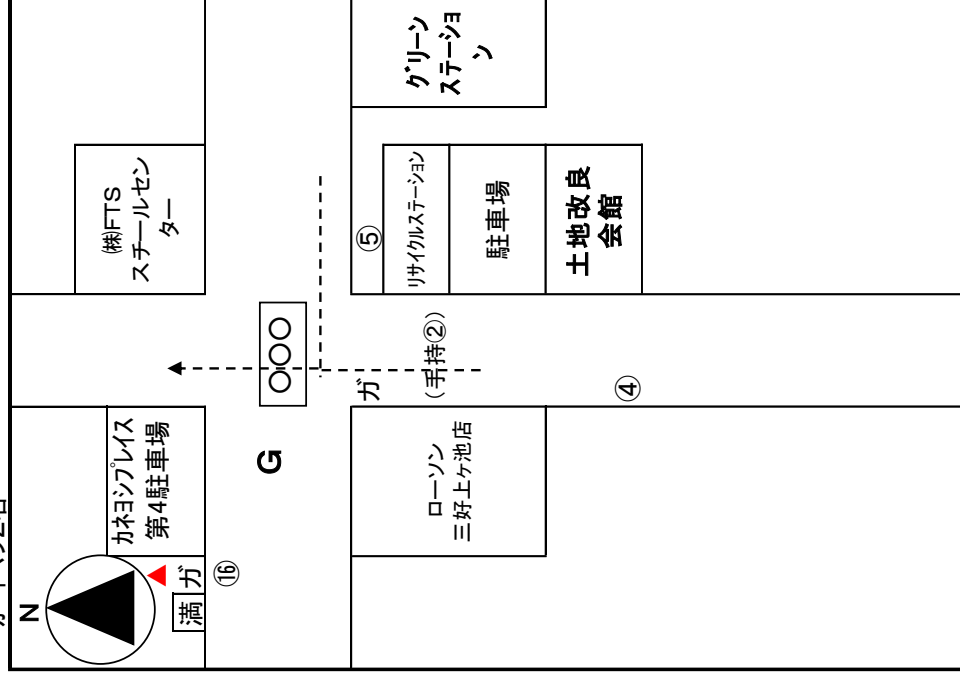
※ 18:00から交通規制が開始するので、脇道からの車両進入の阻止及び歩行者の誘導、警備。  
 ※ ガードマンは、**規制解除の連絡後**、B-2へ移動し、歩行者の誘導 交通規制チラシの配布

F カネヨブライス西側・(旧)丸福商店付近(警備時間17:00~21:30)  
ガードマン4名、指令車



- ※ ガードマンは規制チラシを配布するとともに、矢印で示す方向へ車両誘導。
- ※ カラーコーン 20ヶ(路駐対策用)
- ※ カネヨブライス第1、2駐車場入口に満車の看板をつけたカラーコーンを各1ヶ設置

G 三好東山交差点(警備時間17:00~21:00)  
ガードマン2名



- ※ ガードマンは規制チラシを配布するとともに、矢印で示す方向へ車両誘導。
- ※ 規制解除連絡後、F地点へ移動
- ※ カネヨブライス第4駐車場入口にカラーコーンを1ヶ設置

F	ガードマン	4名
	看板①	1枚
	看板⑤	1枚
	看板⑬	2枚
	オモリ	4枚
	手持ち看板①	1枚
G	満車貼紙	2枚
	ガードマン	2名
	看板④	1枚
	看板⑤	1枚
	看板⑬	1枚
	オモリ	3枚
	手持ち看板②	1枚
	満車貼紙	1枚

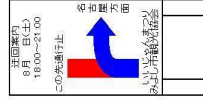
看板①



看板④



看板⑤



看板⑬



手持①(1基)



手持②(1基)



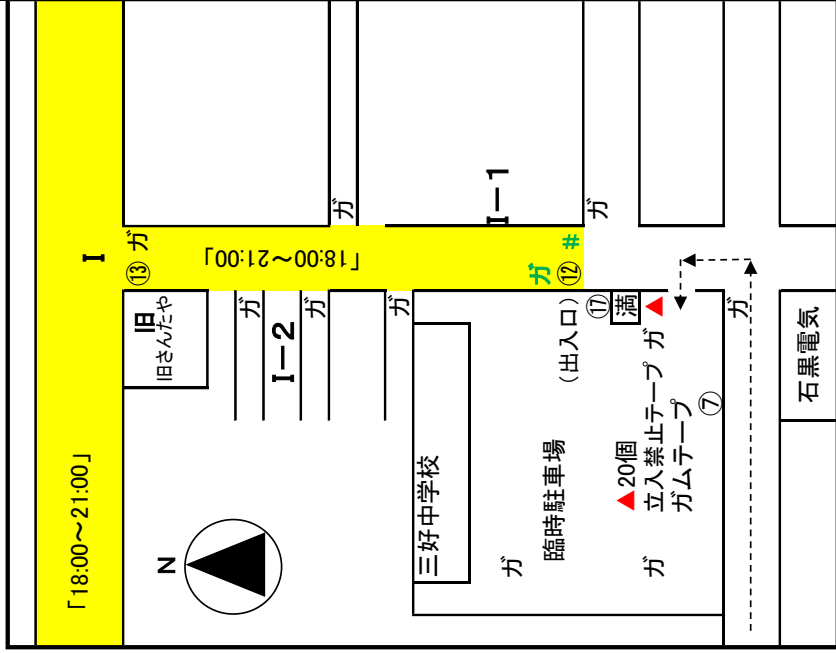
満印は、満車看板



I 旧さんたや前(警備時間17:00~21:30)

I-1, I-2 三好中学校臨時駐車場周辺(警備時間17:00~21:30)

は交通規制区域



- ※ カラーコーン、立入禁止テープをガードマンが設置
- ※ ガードマンは連携をとり、臨時駐車場への車両の安全誘導。交通規制チラシの配布
- ※ 満車時はミヨシ設備前(H)のガードマンに連絡をとり迂回誘導を指示。
- ※ 脇道からの車両進入阻止及び歩行者の誘導・警備。

I	ガードマン バリケード看板⑬ オモリ	1名 1基 1個
I-1 I-2	ガードマン 看板# 看板⑦ バリケード看板⑫ 看板⑰ オモリ 満車貼紙	10名 1基 1基 1基 1基 4個 1枚



看板⑦



バリケード看板⑬

看板⑰

看板#



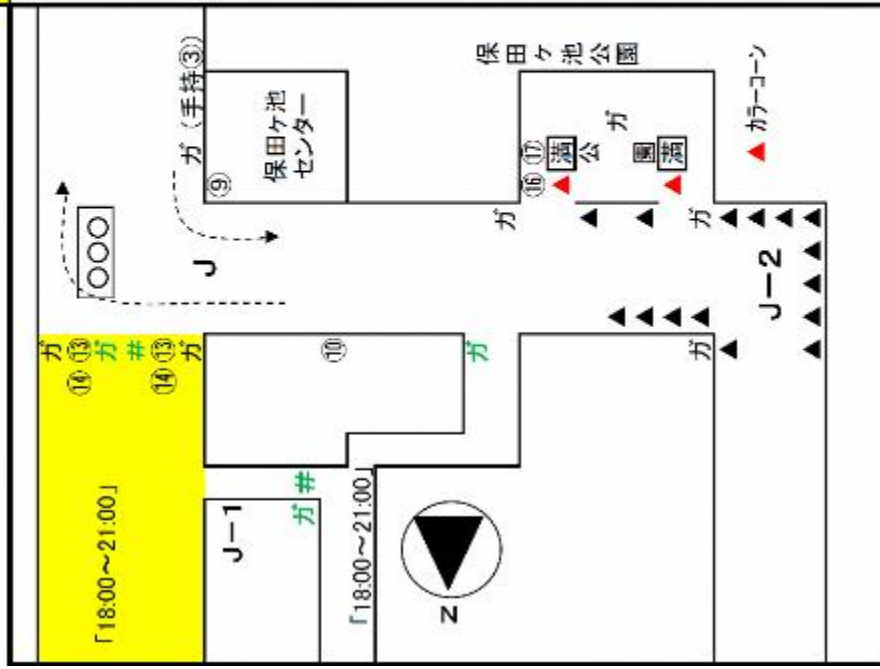
満印は、満車看板

※うち、通行止め 1人



J, J-1, J-2 三好峠ヶ池交差点付近(警備時間17:00~21:30)

は交通規制区域

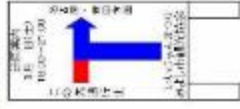


J	ガードマン 看板⑨ 看板⑩ バリケード看板⑬ 単管バリケード⑭ オモリ 手持ち看板③	4名 1基 1基 2基 2基 4個 1枚
J-1	ガードマン 看板⑩ 看板⑪ オモリ	2名 1基 1基 2個
J-2	ガードマン 看板⑬ 看板⑭ オモリ 満車貼紙	4名 1枚 1枚 2個 2枚

看板#



看板⑩



看板⑨



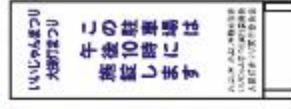
看板⑬



看板⑭



看板⑪



手持ち看板③



単管バリケード⑭



※J-うち、通行止め 1名  
※J-1 うち、通行止め 2名

※ガードマンは規制子ランを配布するとともに、矢印で示す方向へ車両誘導。

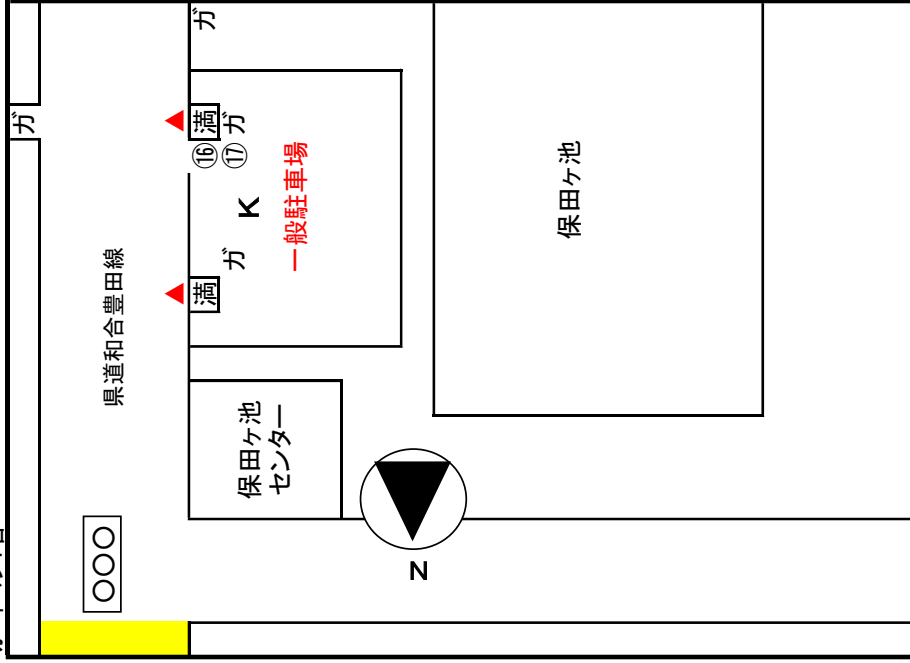
※公園駐車場入口に満車の看板をつけたカラーコーン(2ヶ)設置

※J-1J-2における路上駐車車両の監視(カラーコーン78ヶ)計80ヶ

満印は、満車看板

K 保田ヶ池センター駐車場（駐車場整理17:00～21:30）  
ガードマン4名

は交通規制区域

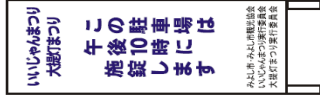


K	ガードマン	4名
	看板⑩	1枚
	看板⑪	1枚
	オモリ	2個
	満車貼紙	2枚

看板⑩



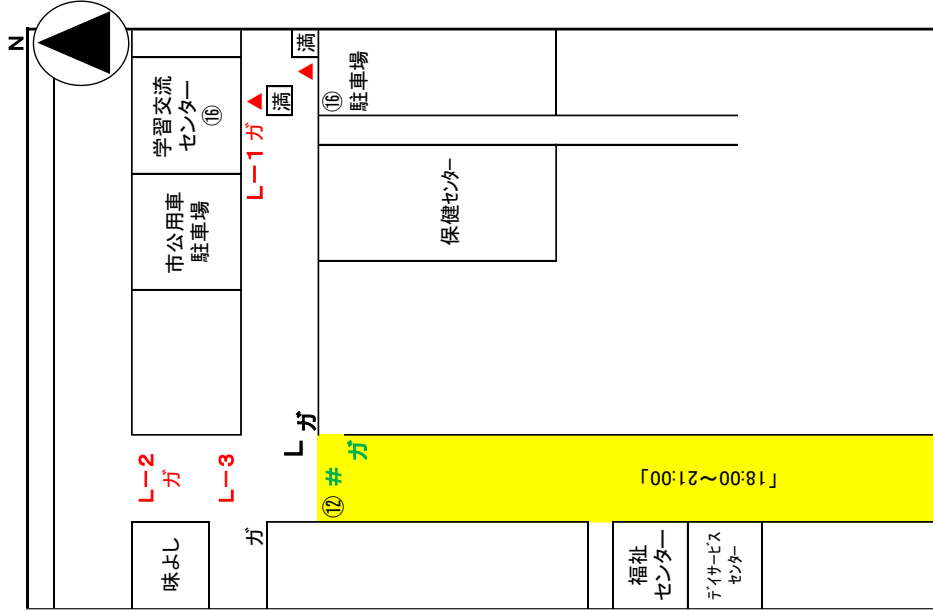
看板⑪



満印は、満車看板

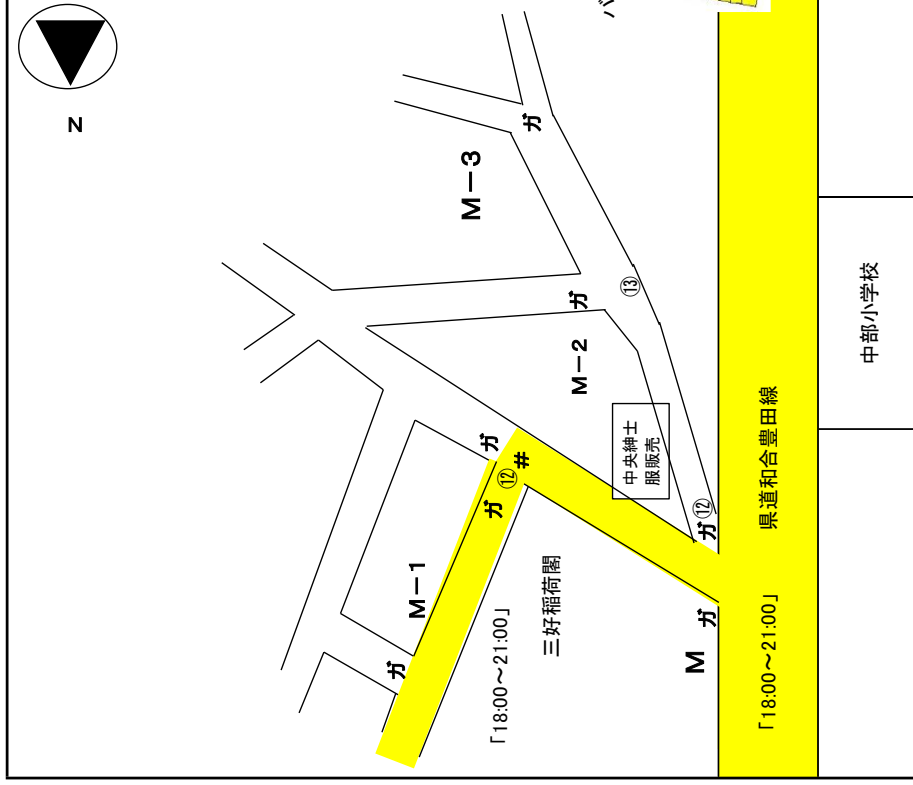
※ 駐車場入口に満車の看板をつけたカラーコーン(2ヶ)設置

- L 福祉センター北T字(警備時間17:00~21:30)
- L-1 学習交流センター駐車場入口(警備時間16:30~21:30)
- L-2 味よし東側交差点(警備時間16:30~21:30)
- L-3 味よし南側交差点(警備時間16:30~21:30)



- ※ Lガードマンは、車両通行止め・迂回誘導・歩行者の安全な誘導
- ※ L-1ガードマンは、学習交流センター駐車場入り口の車両及び歩行者の誘導・警備。交通規制チラシの配布
- ※ L-2ガードマンは、通行車両及び歩行者の誘導・警備
- ※ L-3ガードマンは、通行車両及び歩行者の誘導・警備
- ※ 学習交流センター駐車場入口と保健センター駐車場の看板をつけたカーブ(2ヶ)設置

- M・M-1 中央紳士服前・奥T字路(警備時間17:00~21:30)
- M-2 中央紳士服東側T路(警備時間17:00~21:30)



- ※ 脇道からの車両進入阻止及び歩行者の誘導・警備
- ※ 交通規制チラシの配布
- ※ M-2 ガードマンは、17:00から車両進入阻止・迂回誘導・歩行者の安全な誘導

ガードマン	2	名	※L
看板#	1	基	
バリケード看板⑫	1	基	
オモリ	2	個	
ガードマン	1	名	
看板⑯	2	枚	
オモリ	2	枚	
満車貼紙	2	枚	
L-2 ガードマン	1	名	
L-3 ガードマン	1	名	
M ガードマン	2	名	
バリケード看板⑫	1	基	
オモリ	1	個	※M-1
ガードマン	3	名	
看板#	1	基	
バリケード看板⑫	1	基	
オモリ	2	個	
ガードマン	1	名	
M-2 バリケード看板⑬	1	基	
オモリ	1	個	
M-3 ガードマン	1	名	

※Lのうち、通行止め 1名  
 ※M-1のうち、通行止め 1名

バリケード看板⑫

バリケード看板⑬



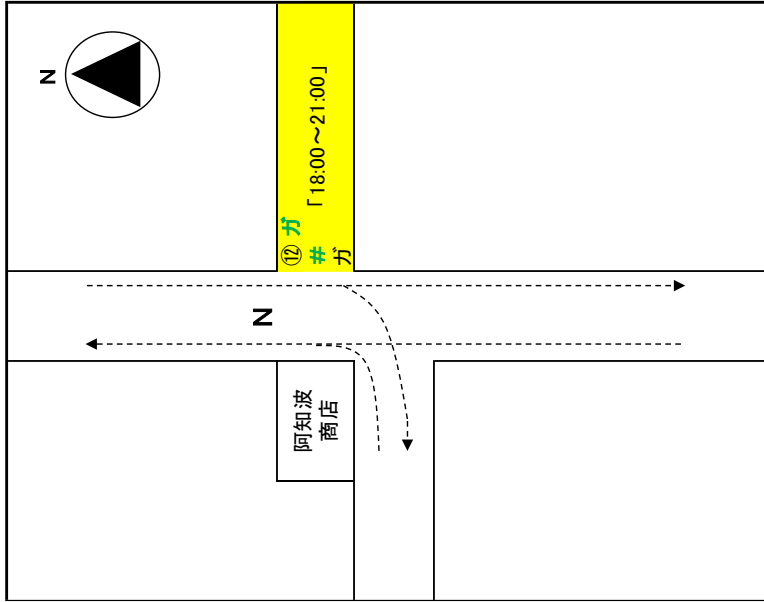
看板⑯



看板#

満印は、満車看板

N 阿知波商店前



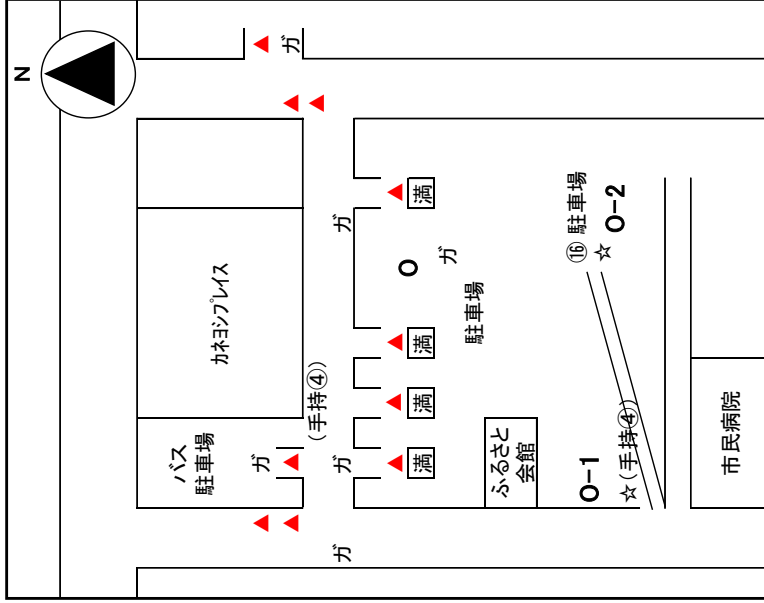
※ ガードマンは、車両通行止め・迂回誘導・歩行者の安全誘導。

チャランの配布

※ ガードマンは、規制解除の連絡後、B-2へ移動し、歩行者の安全誘導

- カネヨブライス駐車場(警備時間17:00~21:30) ガードマン6名
- 1 ○から移動したガードマン(市民病院北交差点移動後~21:30)
- 2 ○から移動したガードマン(カネヨブライス第3駐車場南交差点異動後~21:30)

は交通規制区域



N	ガードマン 看板#	2	名
	バリケード看板⑫	1	基
	オモリ	1	基
O		2	個
	ガードマン	6	名
	手持ち看板④	1	枚
	満車貼紙	4	枚
	バス駐車場貼紙	1	枚
O-1	手持ち看板④	1	枚
O-2	看板⑯	1	枚
	オモリ	1	個

バリケード看板⑫



▲ 印は、カラーコーン

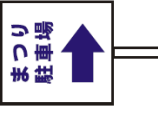
満印は、満車看板

看板#



手持ち看板

手持ち看板④



看板⑯



※ 駐車場入口に満車の看板をつけたガードマン(4ケ)とバス駐車場(1ケ)設置(計10ケ)

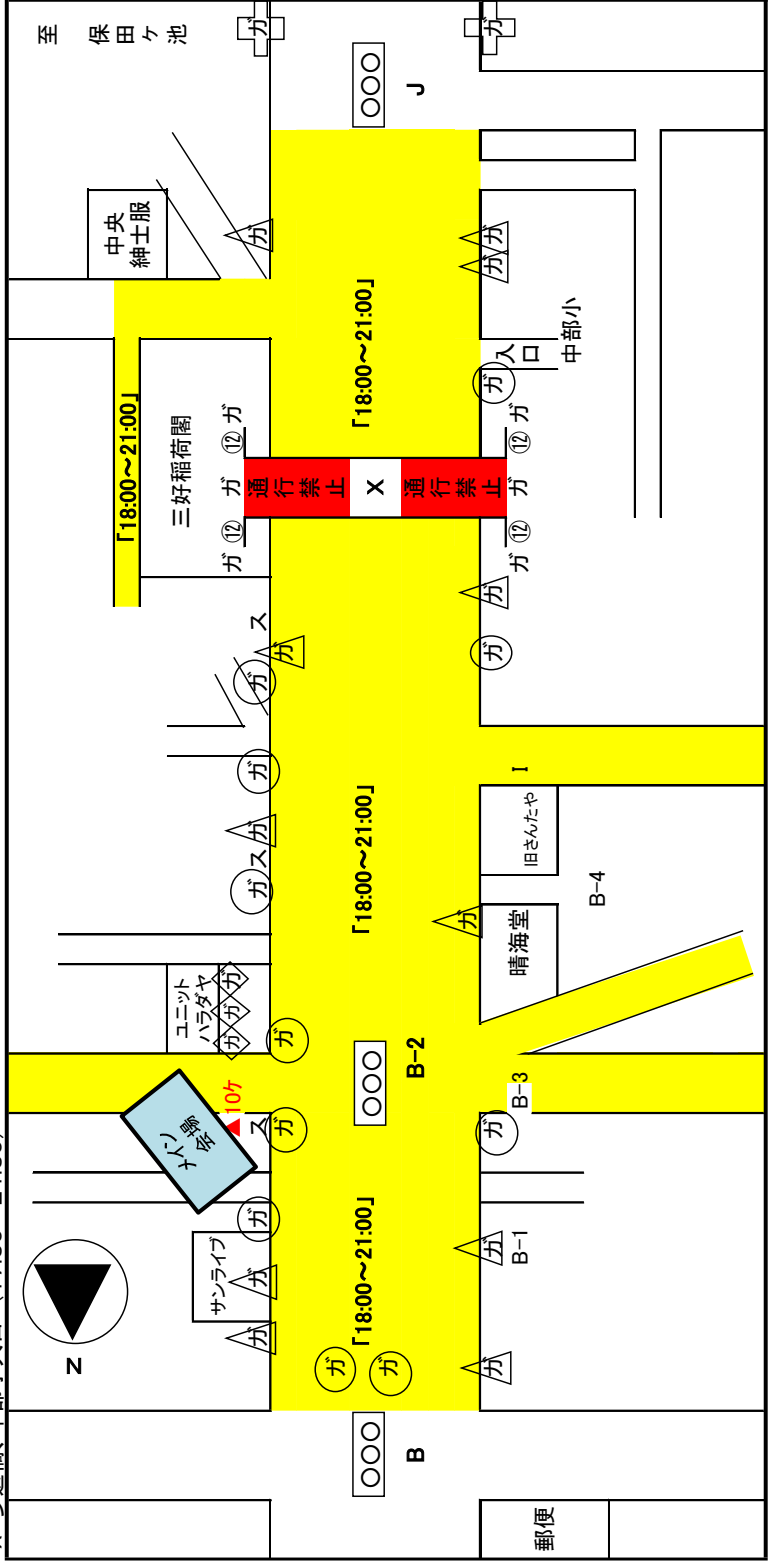
カネヨブライス駐車場の車内・歩行者の安全誘導

※O-1、O-2地点は、○から移動して対応



- 踊り会場全体 (B~B-2~J) ガードマン
- △ 迷惑行為対策巡回ガードマン
- ◇ 本部ガードマン
- ◇ 路上駐車対策ガードマン
- X 歩道橋、中部小入口 (17:30~21:30)

■ は通規制区域



踊り会場全体	○	ガードマン 通委	10名 16名
迷惑行為	△	ガードマン	11名
本部	◇	ガードマン	3名
遊撃	◇	ガードマン(遊軍)	5名
路駐	+	ガードマン	2名
X		ガードマン 看板⑩	6名 4枚

※会場警備係

バリケード看板⑩



※表彰式開催中の歩道通路確保のため、メインステージ周辺にカラーコーン準備(10ヶ)

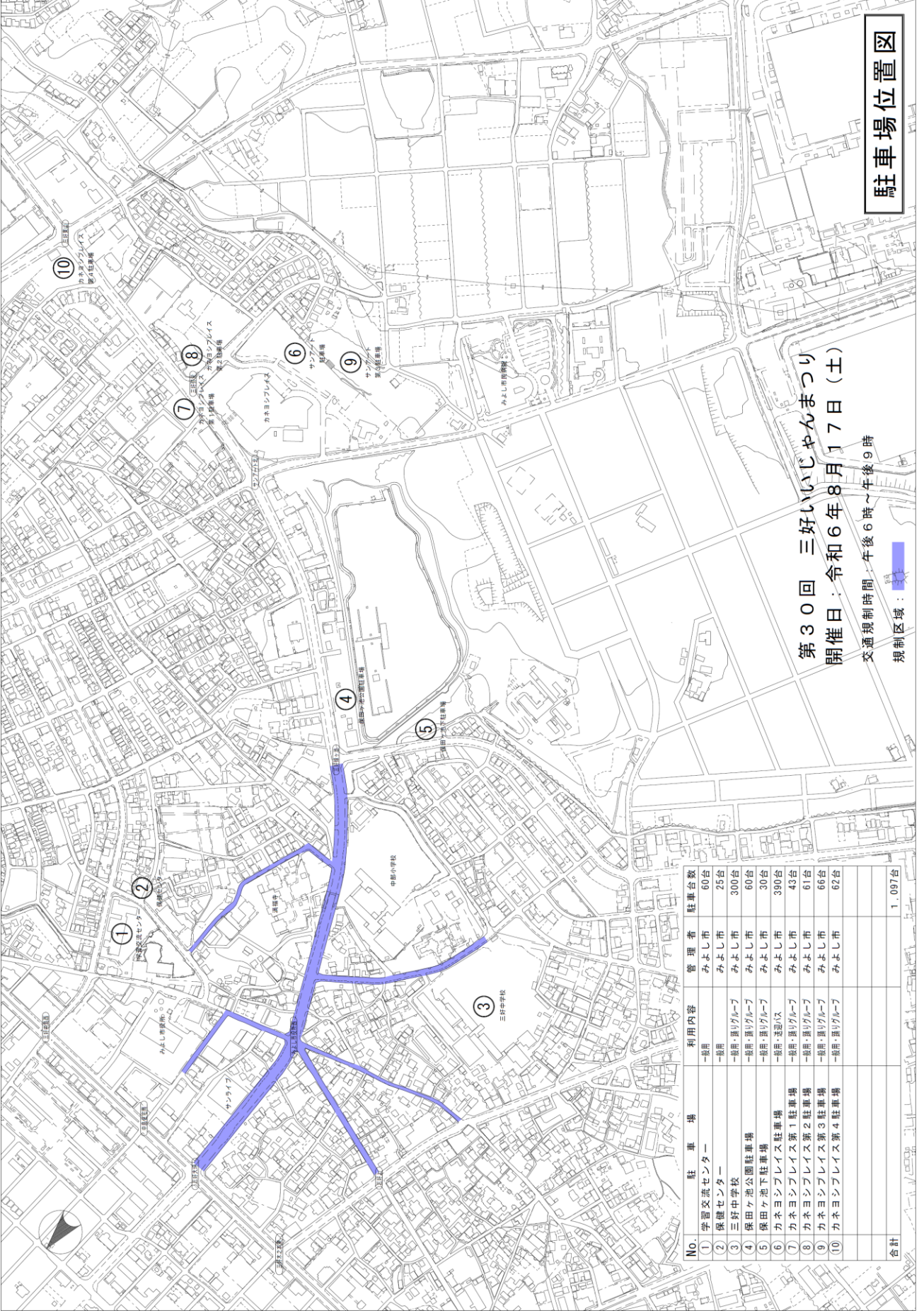


# 駐車場位置図

第30回 三好いじやんまつり  
開催日：令和6年8月17日（土）

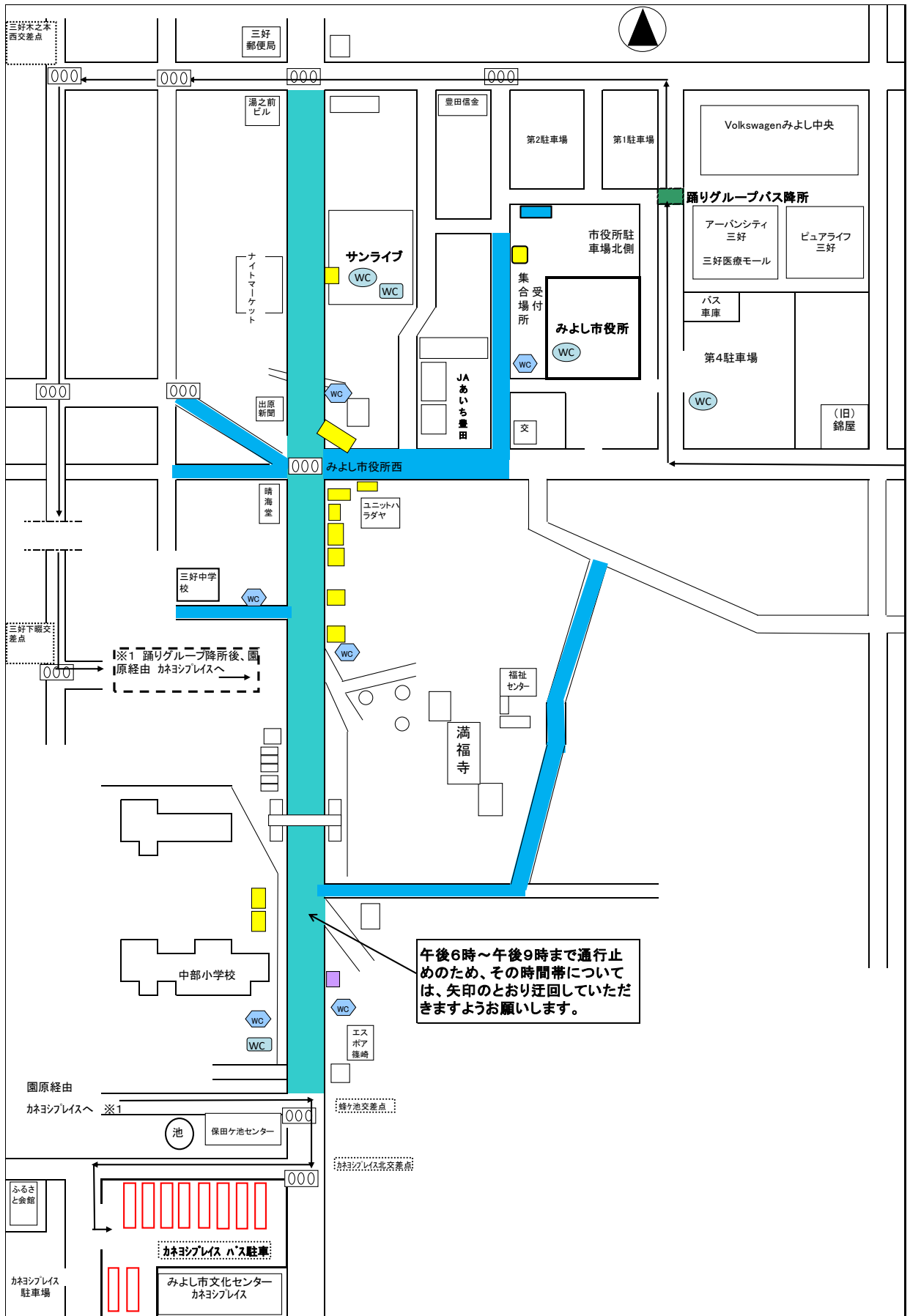
交通規制時間：午後6時～午後9時

規制区域：



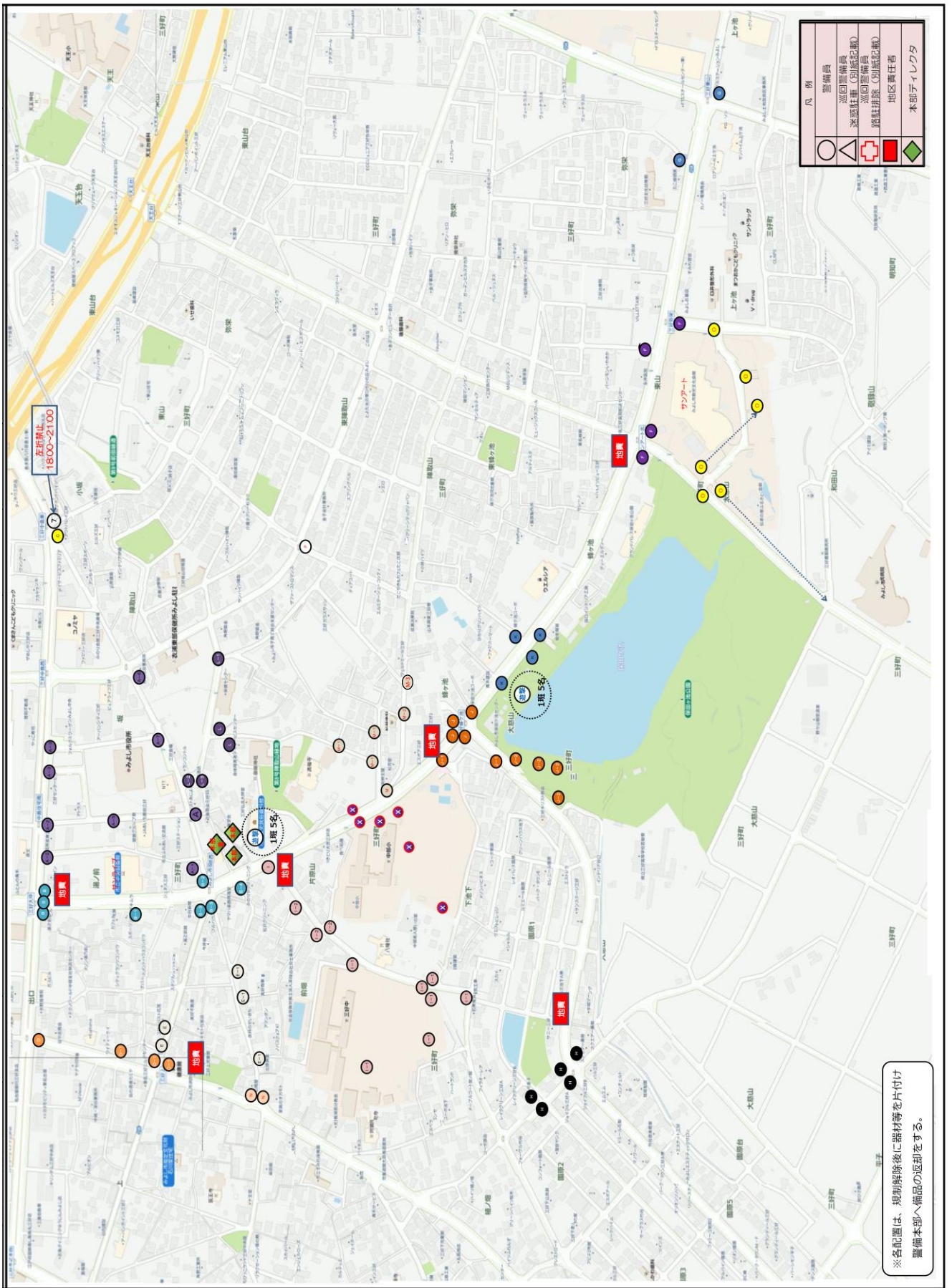
No.	駐車場	利用内容	管理者	駐車台数
①	学習交流センター	一般	みよし市	60台
②	保健センター	一般	みよし市	25台
③	三好中学校	一般・巡回グループ	みよし市	300台
④	保田ヶ池公園駐車場	一般・巡回グループ	みよし市	60台
⑤	保田ヶ池地下駐車場	一般・巡回グループ	みよし市	30台
⑥	カネヨシブレイズ第1駐車場	一般・巡回バス	みよし市	390台
⑦	カネヨシブレイズ第2駐車場	一般・巡回グループ	みよし市	43台
⑧	カネヨシブレイズ第3駐車場	一般・巡回グループ	みよし市	61台
⑨	カネヨシブレイズ第4駐車場	一般・巡回グループ	みよし市	66台
⑩	カネヨシブレイズ第5駐車場	一般・巡回グループ	みよし市	62台
合計				1,097台

# 第30回三好いいじゃんまつり踊りグループ バス経路図・配置図（集合時）





# 警備要員配置図





# 交通規制区域・規制時間帯図

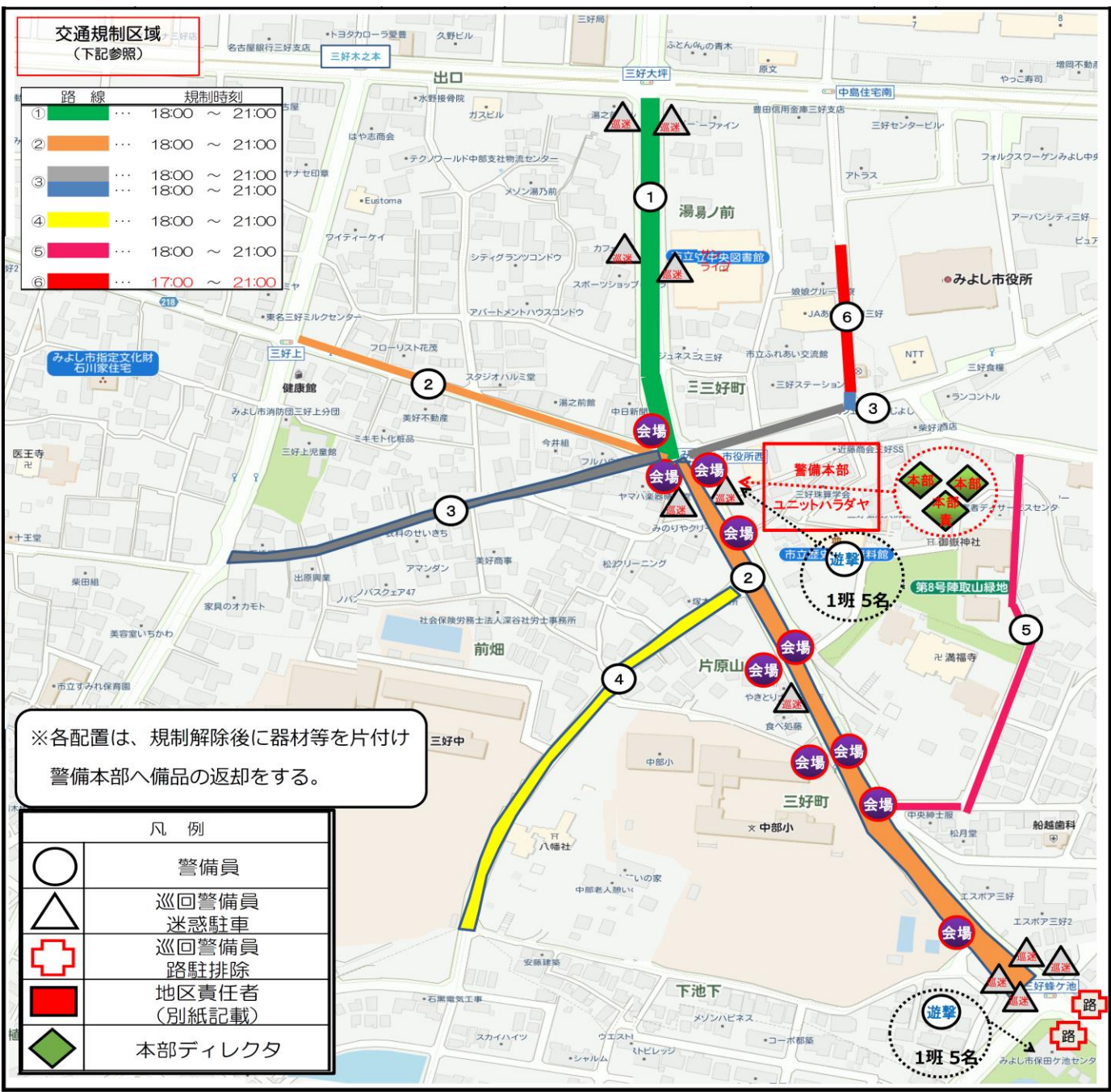
## 交通規制区域 (下記参照)

路線	規制時刻
①	18:00 ~ 21:00
②	18:00 ~ 21:00
③	18:00 ~ 21:00
④	18:00 ~ 21:00
⑤	18:00 ~ 21:00
⑥	17:00 ~ 21:00

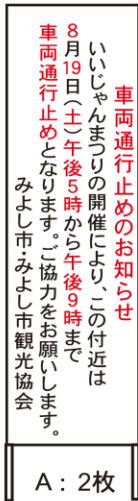
みよし市指定文化財  
石川家住宅

※各配置は、規制解除後に器材等を片付け  
警備本部へ備品の返却をする。

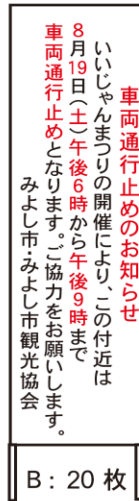
凡例	
○	警備員
△	巡回警備員 迷惑駐車
+	巡回警備員 路駐排除
■	地区責任者 (別紙記載)
◆	本部ディレクタ



第30回三好いいじゃんまつり 交通規制予告看板 サイズ W450×H1500



A: 2枚 (市役所西側道路)



B: 20枚 (郵便局～三好蜂ヶ池)



C: 2枚 (22) (25)



D: 9枚 (2) (10) (11) (15) (17) (21) (24) (30) (32)



E: 2枚 (5) (6)



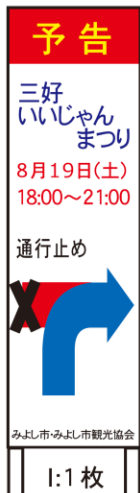
F: 1枚 (20)



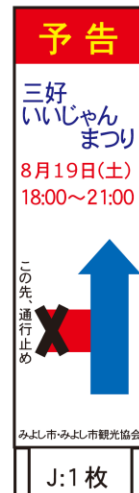
G: 1枚 (7)



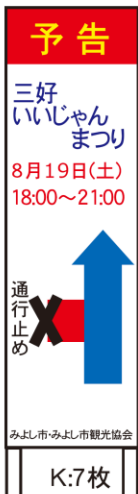
H: 1枚 (1)




I: 1枚 (19)



J: 1枚 (18)



K: 7枚 (3) (4) (8) (12) (14) (23) (31)



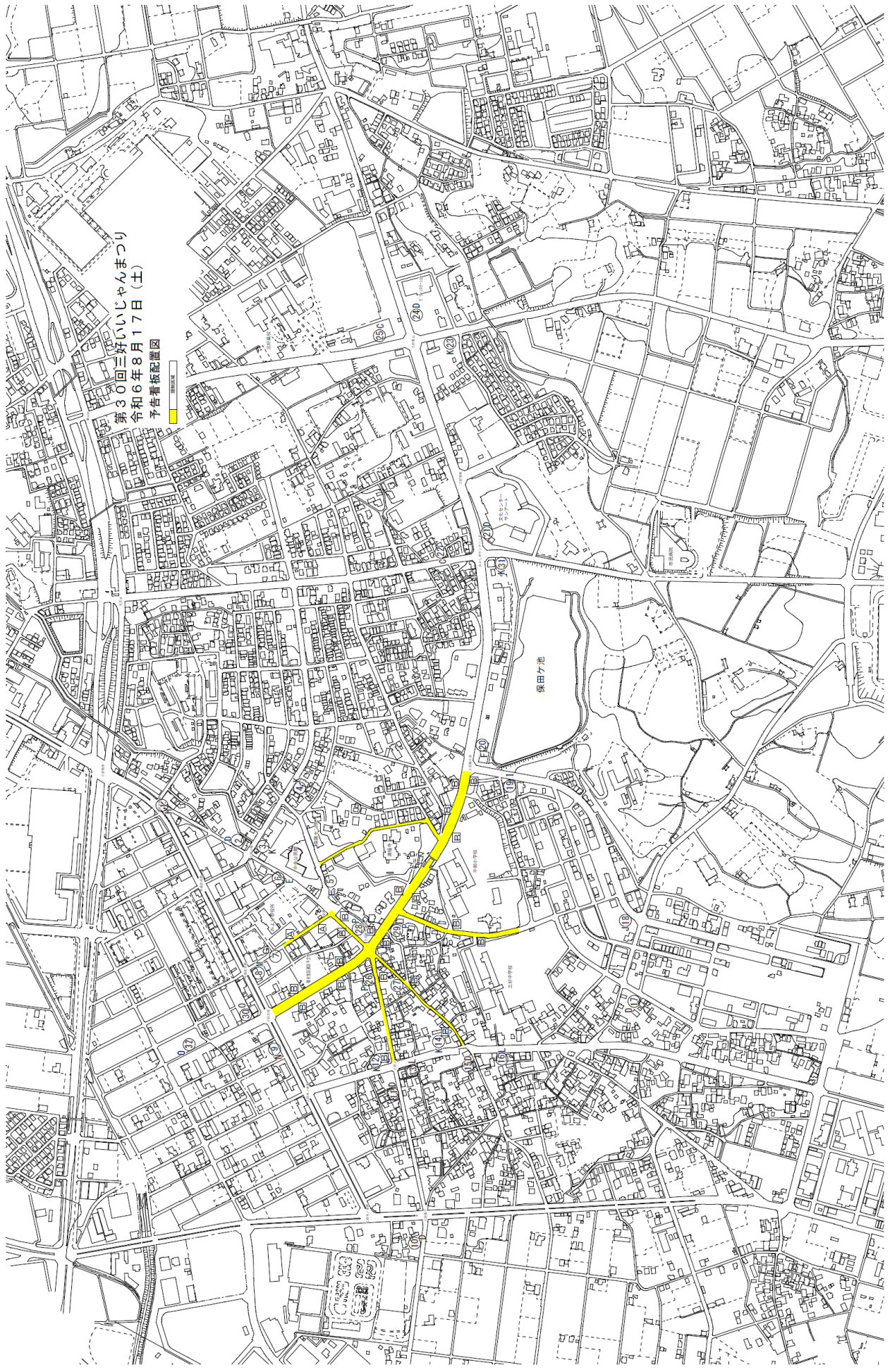
L: 3枚 (9) (13) (16)



P: 4枚 (26) (27) (28) (29)



第30回三好いじゃんまつり  
令和6年8月17日(土)  
予告看板配置図





# 第30回三好いいじゃんまつり 交通規制看板(当日用)

<b>看板①</b>  F 地点 1枚	<b>看板②</b>  H 地点 1枚	<b>看板③</b>  H-1 地点 1枚	<b>看板④</b>  C・P・G 地点 3枚	<b>看板⑤</b>  F・G 地点 2枚	<b>看板⑥</b>  H 地点 1枚	<b>看板⑦</b>  I-1 地点 1枚
---------------------------	---------------------------	-----------------------------	-------------------------------	-----------------------------	---------------------------	-----------------------------

<b>看板⑧</b>  D 地点 1枚	<b>看板⑨</b>  J 地点 1枚	<b>看板⑩</b>  J-1 地点 1枚	<b>看板⑪</b>  F (X2)・G・J-2 K・L-1(X2) O-2 地点 8枚	<b>看板⑫</b>  I-1・J-2 K 地点 3枚	<b>手持ち看板⑬</b>  F 地点 1枚
<b>手持ち看板⑭</b>  G 地点 1枚					

## ⑫バリケード規制看板



A-2 地点	2基
A-3 地点	1基
A-7 地点	1基
D 地点	2基
I-1 地点	1基
L 地点	1基
M 地点	1基
M-1 地点	1基
N 地点	1基
X 地点	4基

## ⑬バリケード規制看板



A 地点	1基
A-5 地点	2基
B 地点	2基
B-2 地点	) 5基
B-3 地点	
B-4 地点	
I 地点	1基
J 地点	2基
M-2 地点	1基

## 手持ち看板⑮



## 手持ち看板⑯



## ⑭単管バリケード



B 地点	2基
J 地点	2基



D-1、I-1
J、J-1、L
M-1、N地点
7枚

第30回三好いいじやんまつり  
令和6年8月17日(土)  
当日看板配置図

規制区域

